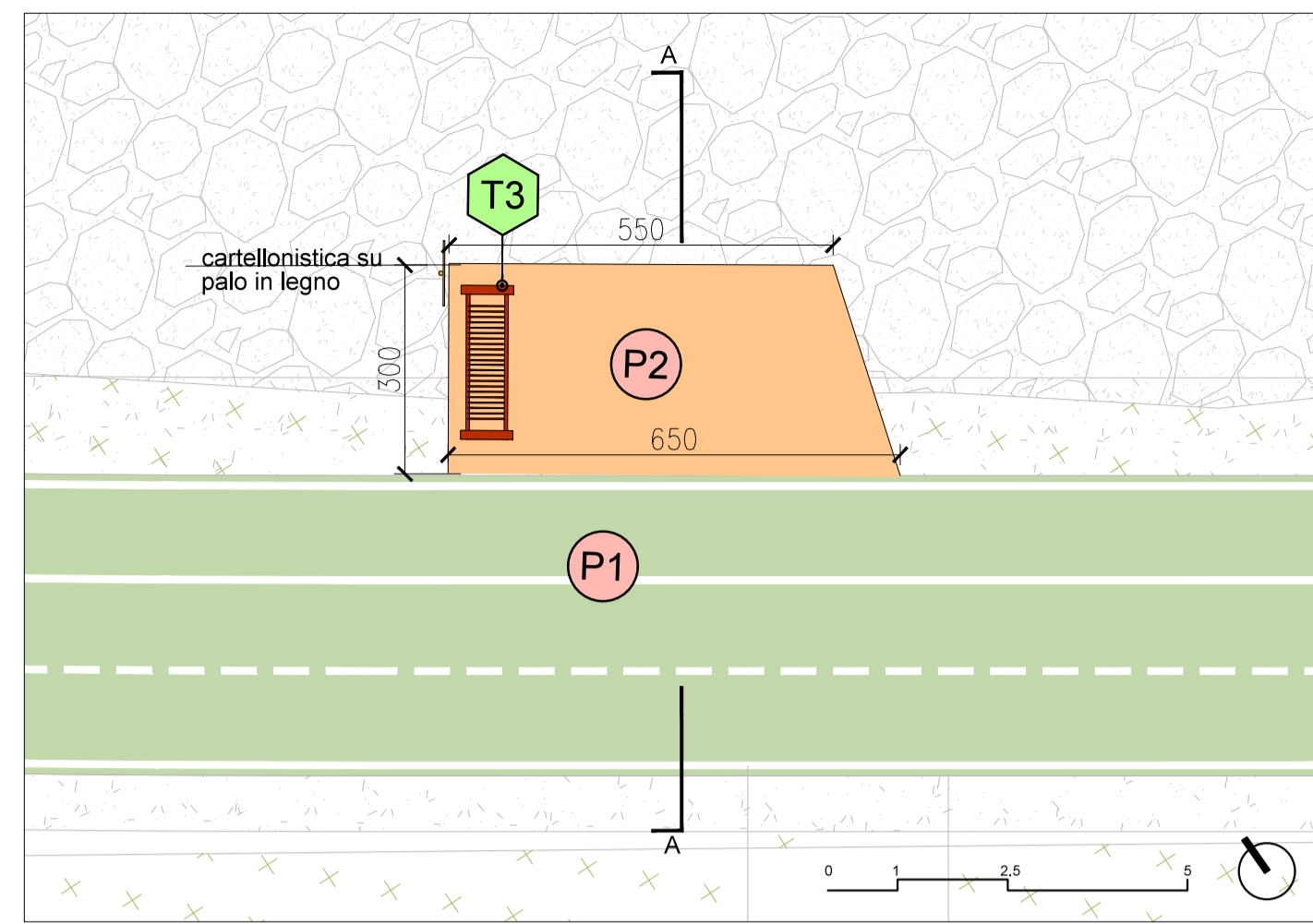
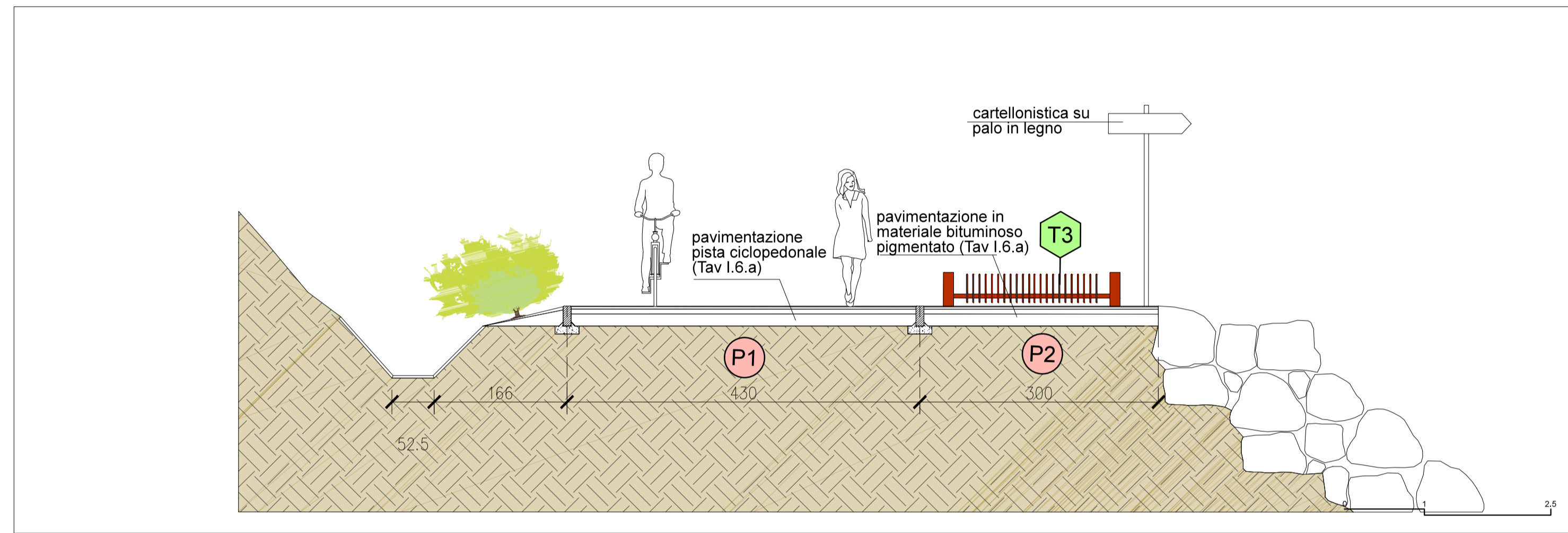


PLANIMETRIA ACCESSO SPIAGGIA 5 - SCALA 1:2 000



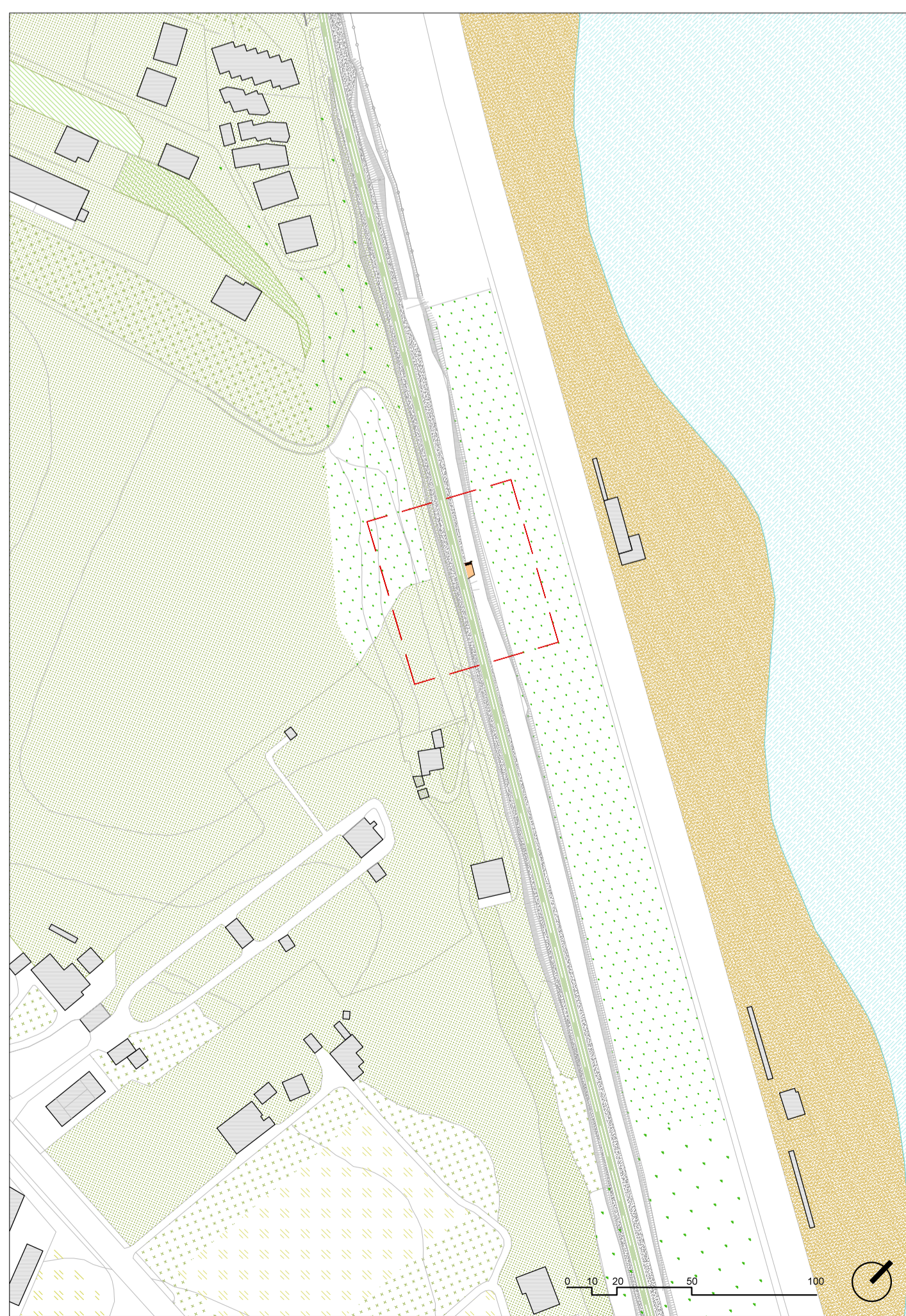
PLANIMETRIA ACCESSO SPIAGGIA 5 - SCALA 1:100



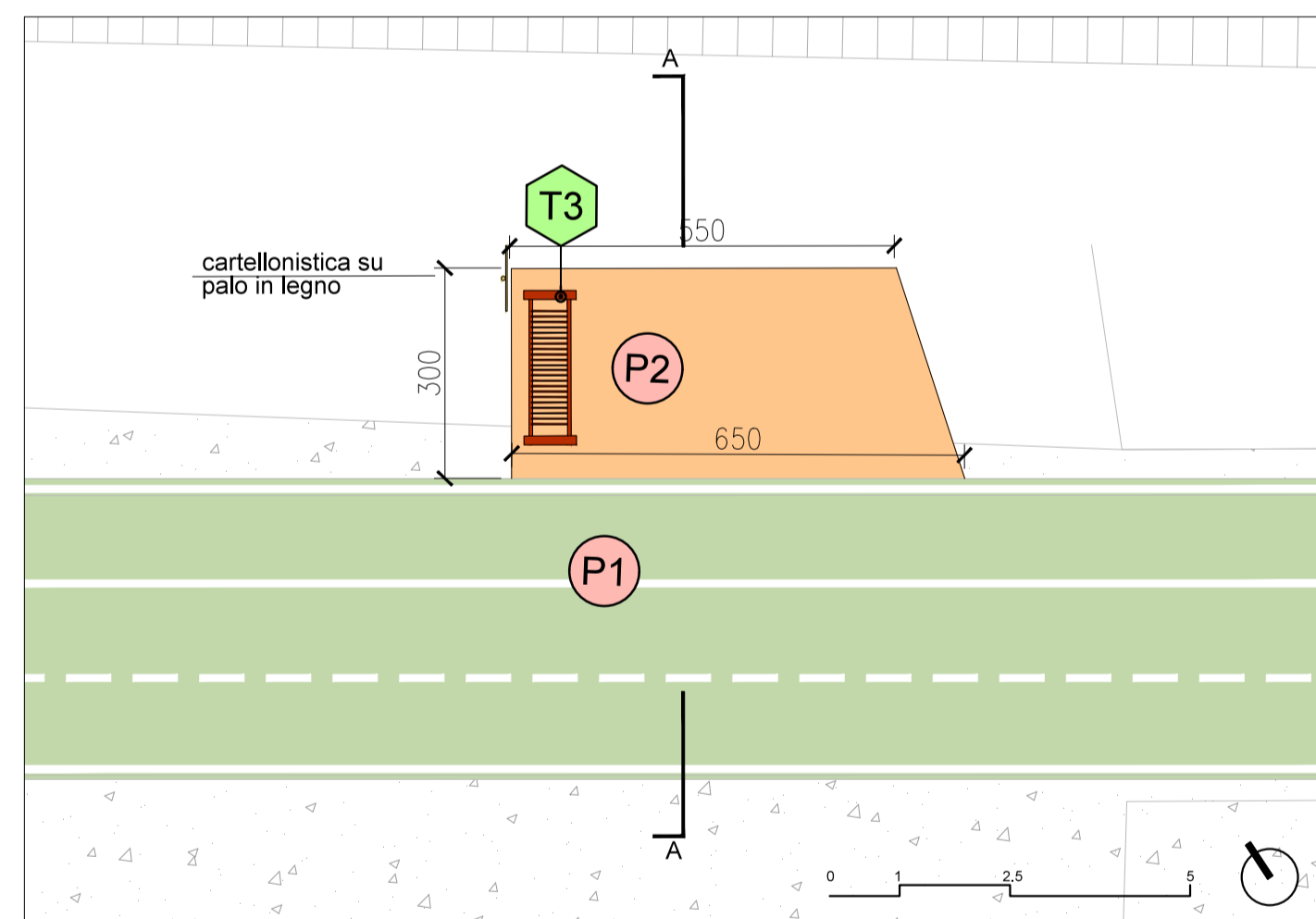
SEZIONE ACCESSO SPIAGGIA 5 - SCALA 1:50



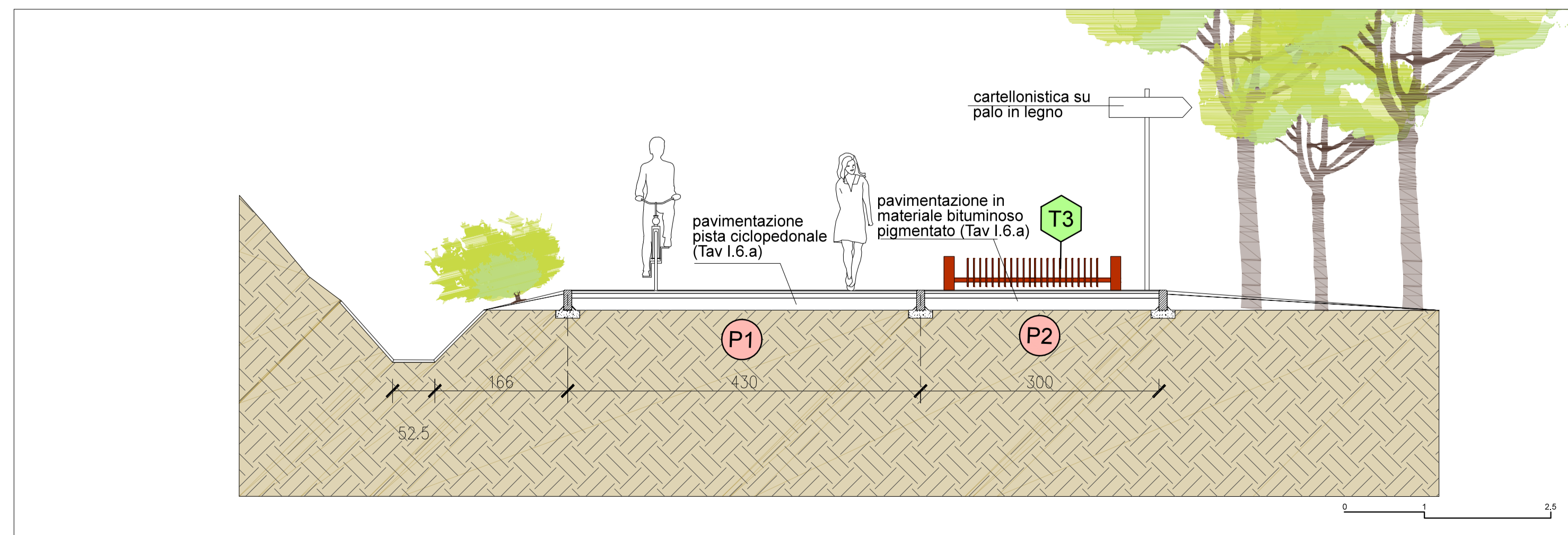
NAVIGATORE



PLANIMETRIA ACCESSO SPIAGGIA 6 - SCALA 1:2 000



PLANIMETRIA ACCESSO SPIAGGIA 6 - SCALA 1:100



SEZIONE ACCESSO SPIAGGIA 6 - SCALA 1:50



NAVIGATORE

| LEGENDA | |
|---------|--|
| P1 | PAVIMENTAZIONE PISTA CICLOPEDONALE (Confronta tavola 1.6.a) |
| P2 | PAVIMENTAZIONE IN MATERIALE BITUMINOSO PIGMENTATO (Confronta tavola 1.6.a) |
| P3 | PAVIMENTAZIONE IN MATERIALE BITUMINOSO PIGMENTATO (Confronta tavola 1.6.a) |
| P4 | PAVIMENTAZIONE IN MATERIALE ANTICAPILLARE (Confronta tavola 1.6.a) |
| P5 | PAVIMENTAZIONE IN CALCESTRUZZO DRENANTE (Confronta tavola 1.6.a) |
| P6 | NATURALIZZAZIONE - SISTEMAZIONE A VERDE (Confronta tavola 1.6.a) |
| P7 | PAVIMENTAZIONE IN ASFALTO ESISTENTE (Confronta tavola 1.6.a) |
| P8 | VERDE ESISTENTE (Confronta tavola 1.6.a) |
| P9 | PAVIMENTAZIONE IN TERRA STABILIZZATA ESISTENTE (Confronta tavola 1.6.a) |
| E1 | EDIFICIO SERVIZI (Confronta tavola 1.5.a) |
| E2 | EDIFICIO SERVIZI (Confronta tavola 1.5.b) |
| E3 | EDIFICIO SERVIZI (Confronta tavola 1.5.c) |
| T1 | RINGHIERA (Confronta tavola 1.6.b.1 - 1.6.b.2 - 1.6.b.3) |
| T2 | PANCHINA (Confronta tavola 1.6.b.4) |
| T3 | RASTRELLIERA (Confronta tavola 1.6.b.4) |
| T4 | RASTRELLIERA ELETTRIFICATA (1.6.b.4) |
| T5 | FONTANELLA (Confronta tavola 1.6.b.4) |
| T6 | CESTINO PORTA RIFIUTI (Confronta tavola 1.6.b.4) |
| T7 | TOTEM INFORMATIVO 1 (Confronta tavola 1.6.b.4) |
| T8 | TOTEM INFORMATIVO 2 (Confronta tavola 1.6.b.4) |

Tutte le misure e le quote piano almetriche sono da verificare in cantiere.
 Il posizionamento del tracciato e le relative quote piano almetriche sono da verificare in cantiere.
 Tutte le quote dell'esecutivo architettonico sono da ritenersi al finito.
 Strutture edili, muri di sostegno, strutture degli pontuali, cfr. esecutivo strutturale.
 Corpi illuminanti, loro tipologie e relativo posizionamento: cfr. esecutivo impiantistico.



REGIONE ABRUZZO PAR FAS - FAS 2007-2013 Obiettivo Specifico IV.2 - Obiettivo Operativo IV.2.2 - Linea di Azione IV.2.2.a Bando di Gara a Procedura aperta Direttiva 2004/18/CE. Lavori per la realizzazione della via Verde della Costa dei Trabocchi del Comune di Ortona, San Vito Chietino, Rocca San Giovanni, Fossacesia, Torino di Sangro, Casalbordino, Vasto.
 CUP D91B1300049002 - CIG 63262781C2



PROGETTO ESECUTIVO

| COD. | DESCRIZIONE | SCALA | DATA | REV. |
|---------|--|-------|-------------|------|
| I.8.d.3 | ACCESSO SPIAGGIA 5: Km 10,70 ACCESSO SPIAGGIA 6: Km 22,80 | Varie | APRILE 2017 | |

PROGETTISTI INCARICATI:
 arch. Bandini Paolo (Mandatario)
 ing. Farina Luigi
 ing. Pietromartire Lorenzo
 geol. Cavallucci Silvio
 ing. Tucci Alessandro-GEINA S.r.l.
 geom. D'ambrosio Orazio
 arch. Zavarella Antonio
 ing. Galano Alessandro

IMPRESE CONCORRENTI:
 CO.GE.PRI. S.r.l. (Mandataria)
 DI PERSIO COSTRUZIONI S.r.l.
 TENAGLIA S.r.l.
 STRADE E AMBIENTE S.r.l.
 EUROIMPIANTI S.r.l.

Il responsabile del procedimento: Arch. Valerio A. Ursini