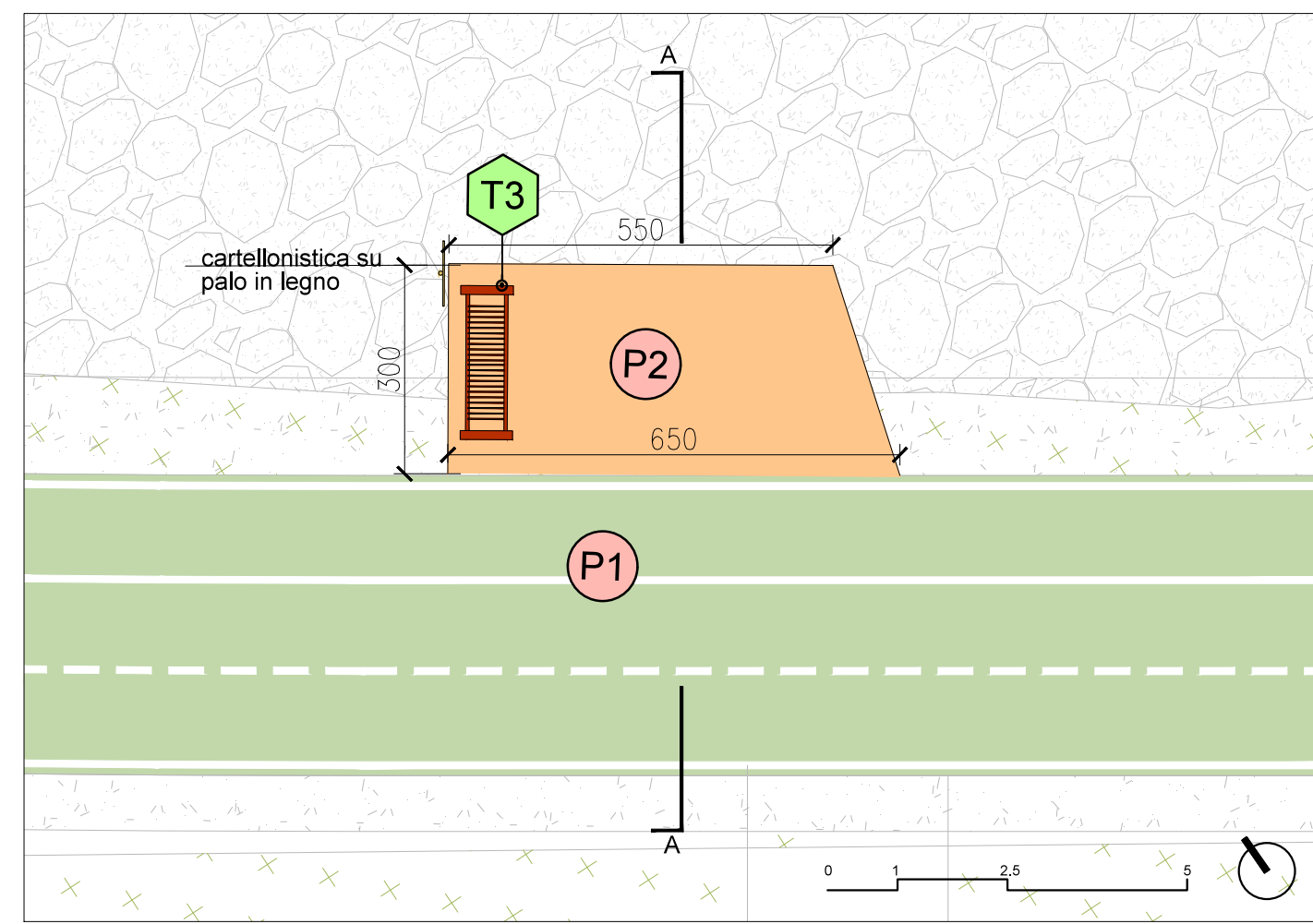


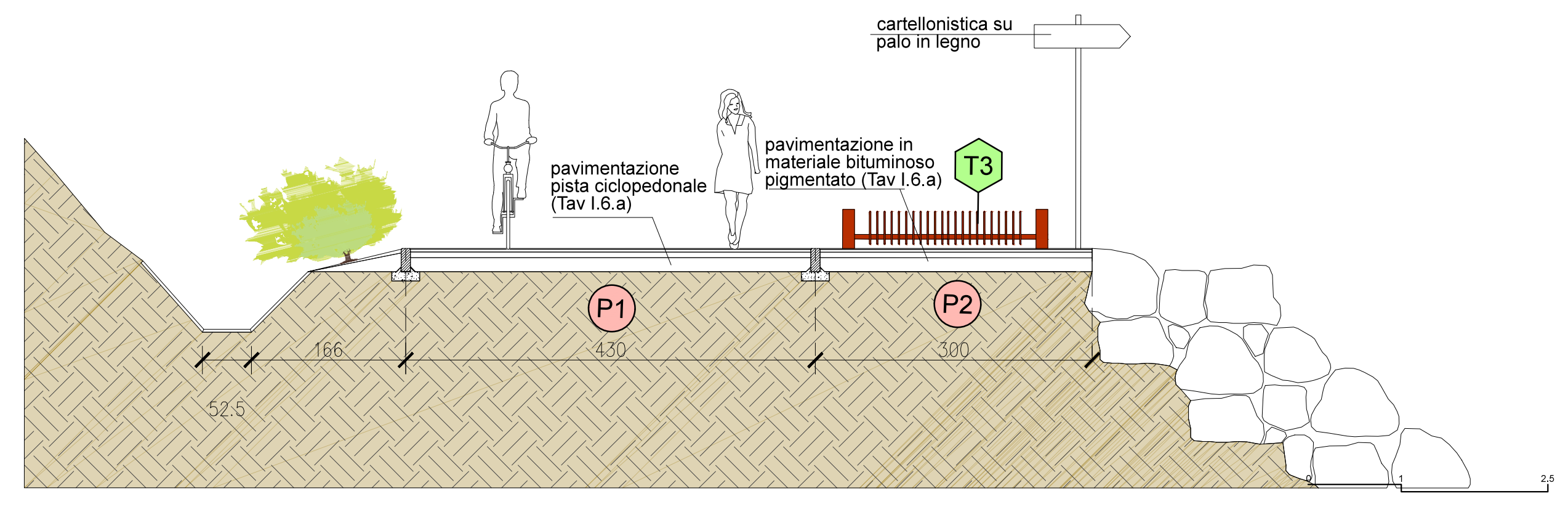
PLANIMETRIA ACCESSO SPIAGGIA 5 - SCALA 1:2 000



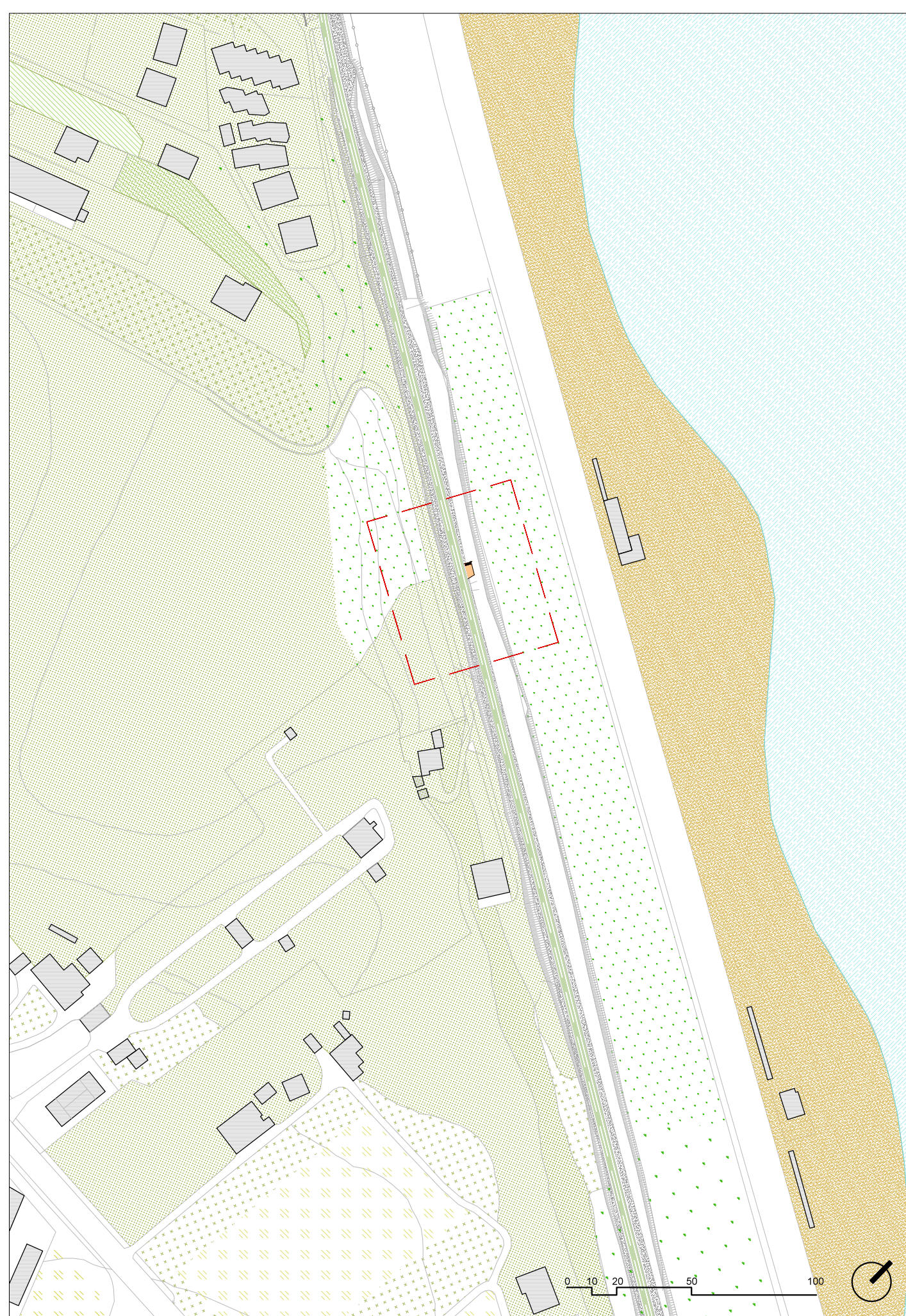
PLANIMETRIA ACCESSO SPIAGGIA 5 - SCALA 1:100



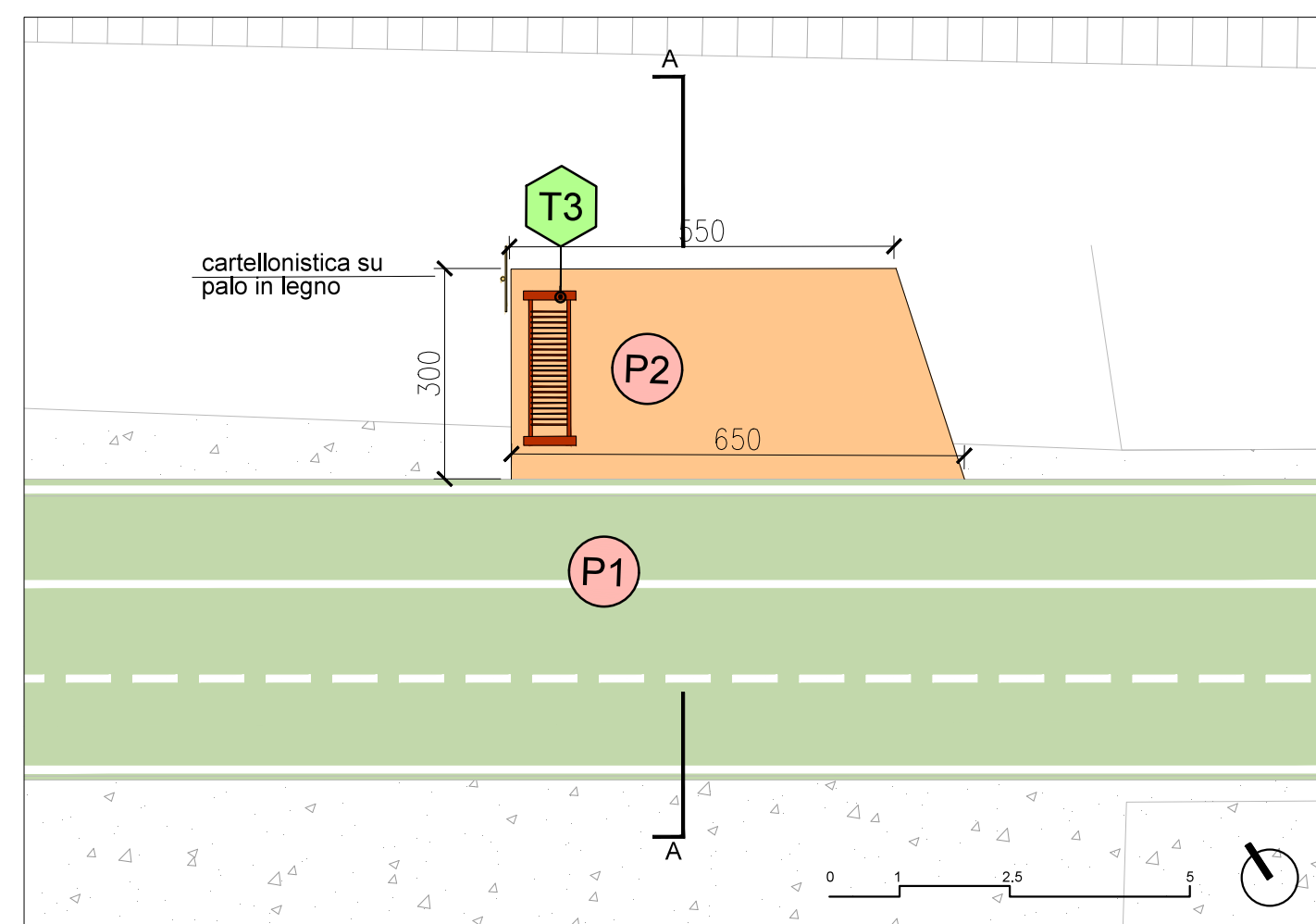
NAVIGATORE



SEZIONE ACCESSO SPIAGGIA 5 - SCALA 1:50



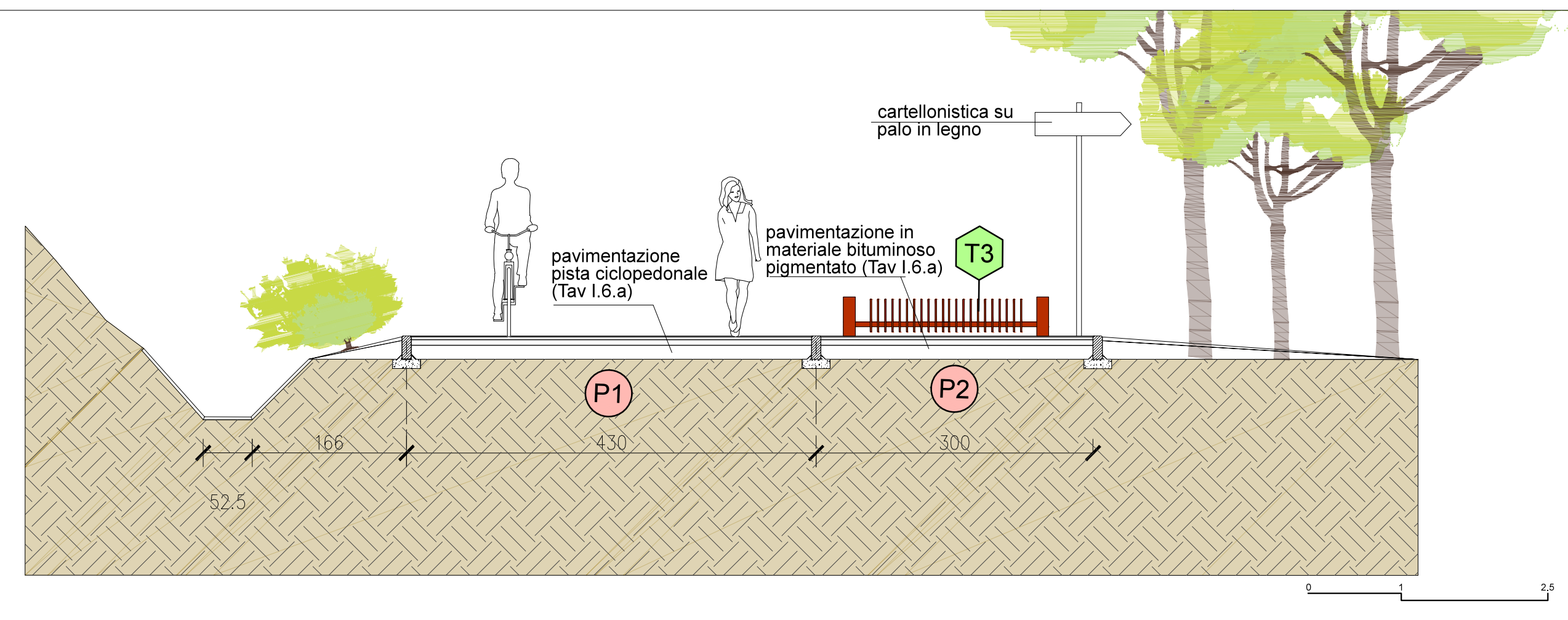
PLANIMETRIA ACCESSO SPIAGGIA 6 - SCALA 1:2 000



PLANIMETRIA ACCESSO SPIAGGIA 6 - SCALA 1:100



NAVIGATORE



SEZIONE ACCESSO SPIAGGIA 6 - SCALA 1:50

LEGENDA	
P1	PAVIMENTAZIONE PISTA CICLOPEDONALE (Confronta tavola I.6.a)
P2	PAVIMENTAZIONE IN MATERIALE BITUMINOSO PIGMENTATO (Confronta tavola I.6.a)
P3	PAVIMENTAZIONE IN MATERIALE BITUMINOSO PIGMENTATO (Confronta tavola I.6.a)
P4	PAVIMENTAZIONE IN MATERIALE ANTICAPILLARE (Confronta tavola I.6.a)
P5	PAVIMENTAZIONE IN CALCESTRUZZO DRENANTE (Confronta tavola I.6.a)
P6	NATURALIZZAZIONE - SISTEMAZIONE A VERDE (Confronta tavola I.6.a)
P7	PAVIMENTAZIONE IN ASFALTO ESISTENTE (Confronta tavola I.6.a)
P8	VERDE ESISTENTE (Confronta tavola I.6.a)
P9	PAVIMENTAZIONE IN TERRA STABILIZZATA ESISTENTE (Confronta tavola I.6.a)
E1	EDIFICIO SERVIZI (Confronta tavola I.5.a)
E2	EDIFICIO SERVIZI (Confronta tavola I.5.b)
E3	EDIFICIO SERVIZI (Confronta tavola I.5.c)
T1	RINGHIERA (Confronta tavola I.6.b.1 - I.6.b.2 - I.6.b.3)
T2	PANCHINA (Confronta tavola I.6.b.4)
T3	RASTRELLIERA (Confronta tavola I.6.b.4)
T4	RASTRELLIERA ELETTRIFICATA (I.6.b.4)
T5	FONTANELLA (Confronta tavola I.6.b.4)
T6	CESTINO PORTA RIFIUTI (Confronta tavola I.6.b.4)
T7	TOTEM INFORMATIVO 1 (Confronta tavola I.6.b.4)
T8	TOTEM INFORMATIVO 2 (Confronta tavola I.6.b.4)

Tutte le misure e le quote piano altimetriche sono da verificare in cantiere.  
 Il posizionamento del tracciato e le relative quote piano altimetriche sono da verificare in cantiere.  
 Tutte le quote dell'esecutivo architettonico sono da ritenersi al finito.  
 Strutture edifici, muri di sostegno, strutture degli pontuali, etc. esecutivo strutturale.  
 Corpi illuminanti, loro tipologia e relativo posizionamento: cfr. esecutivo impiantistico.



REGIONE ABRUZZO PAR FAS - FAS 2007-2013 Obiettivo Specifico IV.2 - Obiettivo Operativo IV.2.2 - Linea di Azione IV.2.2.a Bando di Gara a Procedura aperta Direttiva 2004/18/CE. Lavori per la realizzazione della via Verde della Costa dei Trabocchi del Comune di Ortona, San Vito Chietino, Rocca San Giovanni, Fossacesia, Torino di Sangro, Casalbordino, Vasto.  
 CUP D91B1300049002 - CIG 63262781C2

*"La macchina pareva vivere d'armonia propria, avere un'aria ed un'effigie di corpo d'anima"*  
 Gabriele d'Annunzio



PROGETTO ESECUTIVO				
COD.	DESCRIZIONE	SCALA	DATA	REV.
I.8.d.3	ACCESSO SPIAGGIA 5: Km 10,70 ACCESSO SPIAGGIA 6: Km 22,80	Varie	APRILE 2017	

PROGETTISTI INCARICATI:  
 arch. Bandini Paolo (Mandatario)  
 ing. Farina Luigi  
 ing. Pietromartire Lorenzo  
 geol. Cavallucci Silvio  
 ing. Tucci Alessandro-GEINA S.r.l.  
 geom. D'ambrosio Orazio  
 arch. Zavarella Antonio  
 ing. Galano Alessandro

IMPRESE CONCORRENTI:  
 CO.GE.PRI. S.r.l. (Mandataria)  
 DI PERSIO COSTRUZIONI S.r.l.  
 TENAGLIA S.r.l.  
 STRADE E AMBIENTE S.r.l.  
 EUROIMPIANTI S.r.l.

Il responsabile del procedimento: Arch. Valerio A. Ursini