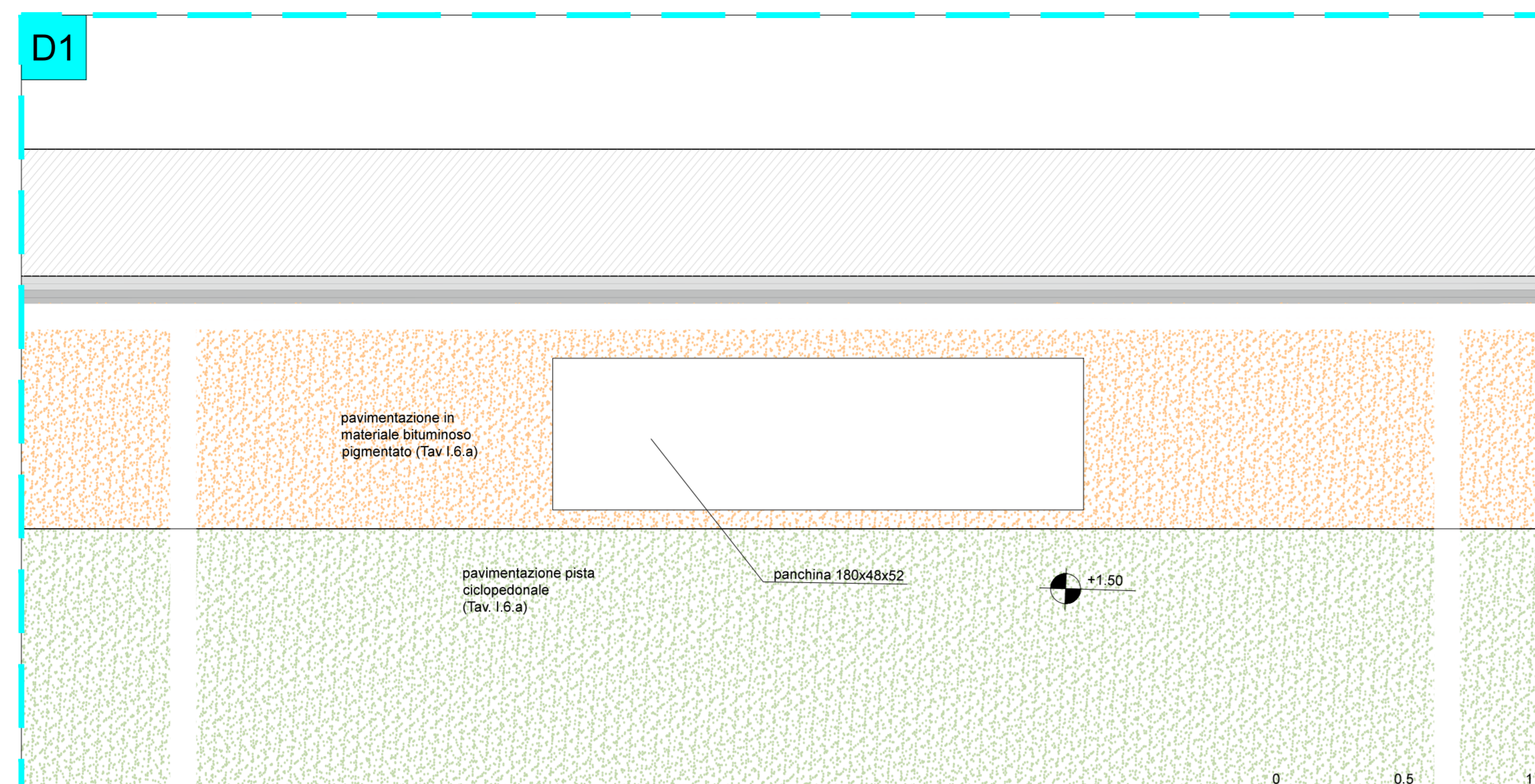
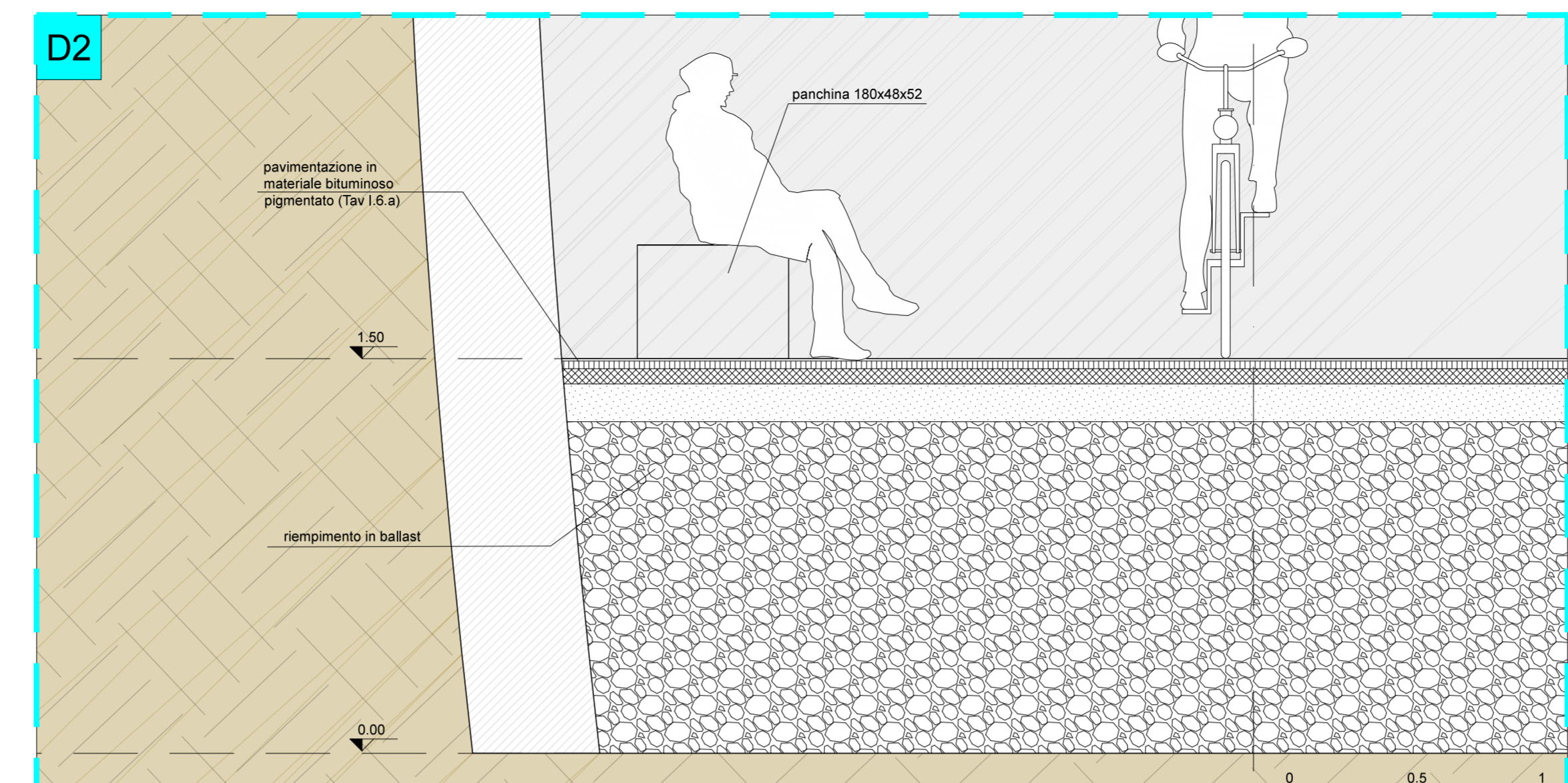


SEZIONI TRASVERSALI - SCALA 1:200



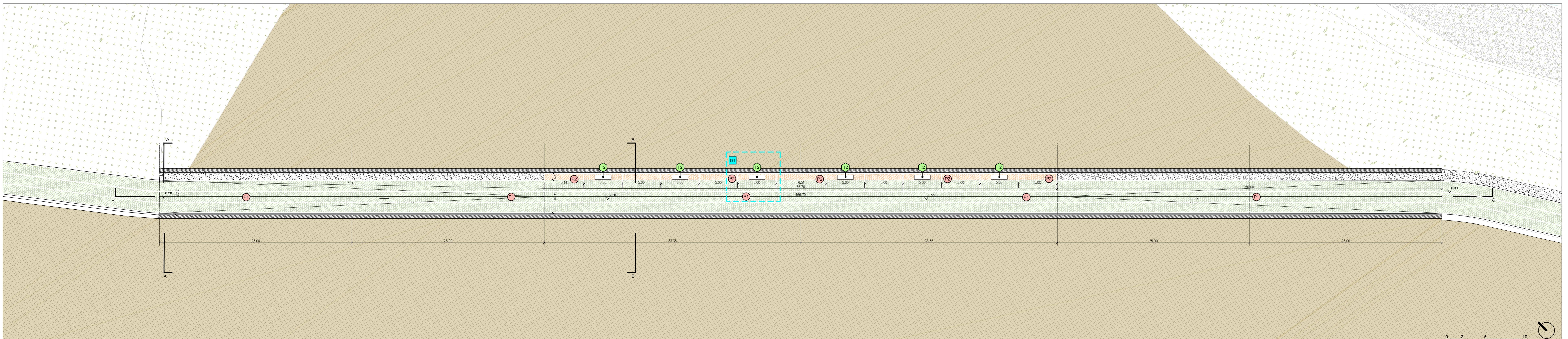
PARTICOLARE - SCALA 1:20



PARTICOLARE - SCALA 1:20



SEZIONE LONGITUDINALE - SCALA 1:200



PLANIMETRIA - SCALA 1:200

LEGENDA

- Ⓜ PAVIMENTAZIONE PISTA CICLOPEDONALE (Confronta tavola I.6.a)
- Ⓜ PAVIMENTAZIONE IN MATERIALE BITUMINOSO PIGMENTATO (Confronta tavola I.6.a)
- Ⓜ PAVIMENTAZIONE IN MATERIALE BITUMINOSO PIGMENTATO (Confronta tavola I.6.a)
- Ⓜ PAVIMENTAZIONE IN MATERIALE ANTICAPILLARE (Confronta tavola I.6.a)
- Ⓜ PAVIMENTAZIONE IN CALCESTRUZZO DRENANTE (Confronta tavola I.6.a)
- Ⓜ NATURALIZZAZIONE - SISTEMAZIONE A VERDE (Confronta tavola I.6.a)
- Ⓜ PAVIMENTAZIONE IN ASFALTO ESISTENTE (Confronta tavola I.6.a)
- Ⓜ VERDE ESISTENTE (Confronta tavola I.6.a)
- Ⓜ PAVIMENTAZIONE IN TERRA STABILIZZATA ESISTENTE (Confronta tavola I.6.a)
- E1 EDIFICIO SERVIZI (Confronta tavola I.5.a)
- E2 EDIFICIO SERVIZI (Confronta tavola I.5.b)
- E3 EDIFICIO SERVIZI (Confronta tavola I.5.c)
- I1 RINGHIERA (Confronta tavola I.6.b.1 - I.6.b.2 - I.6.b.3)
- I2 PANCHINA (Confronta tavola I.6.b.4)
- I3 RASTRELLIERA (Confronta tavola I.6.b.4)
- I4 RASTRELLIERA ELETTRIFICATA (I.6.b.4)
- I5 FONTANELLA (Confronta tavola I.6.b.4)
- I6 GESTINO PORTA RIFIUTI (Confronta tavola I.6.b.4)
- I7 TOTEM INFORMATIVO 1 (Confronta tavola I.6.b.4)
- I8 TOTEM INFORMATIVO 2 (Confronta tavola I.6.b.4)

Tutte le misure e le quote piano altimetriche sono da verificare in cantiere
 Il posizionamento del tracciato e le relative quote piano altimetriche sono da verificare in cantiere
 Tutte le quote dell'esecutivo architettonico sono da riferirsi al finito
 Strutture edili, muri di sostegno, strutture dettagli puntuali: cfr. esecutivo strutturale
 Corpi illuminanti, loro tipologia e relativo posizionamento: cfr. esecutivo impiantistico



REGIONE ABRUZZO PAR FAS - FAS 2007-2013 Obiettivo Specifico IV2 - Obiettivo Operativo IV2.2 - Linea di Azione IV2.2.a Bando di Gara a Procedura aperta Direttiva 2004/18/CE. Lavori per la realizzazione della via Verde della Costa dei Trabocchi del Comune di Ortona, San Vito Chietino, Rocca San Giovanni, Fossacesia, Torino di Sangro, Casalbordino, Vasto.
 CUP D91B1300049002 - CIG 63262781C2



PROGETTO ESECUTIVO

| | | | | |
|------------|--------------------------------------------------------------------------------------|----------------|---------------------|-----|
| COD. 1.4.c | DESCRIZIONE GALLERIE NR. 3 TURCHINO: Planimetria, Sezioni, Prospetto, Dettagli | SCALA Varie | DATA APRILE 2017 | REV |
|------------|--------------------------------------------------------------------------------------|----------------|---------------------|-----|

PROGETTISTI INCARICATI:
 arch. Bandini Paolo (Mandatario)
 ing. Farina Luigi
 ing. Pietromartire Lorenzo
 geol. Cavallucci Silvio
 ing. Tucci Alessandro-GEINA S.r.l.
 geom. D'ambrosio Orazio
 arch. Zavarella Antonio
 ing. Galano Alessandro

IMPRESSE CONCORRENTI:
 CO.GE.PRI. S.r.l. (Mandatario)
 DI PERSIO COSTRUZIONI S.r.l.
 TENAGLIA S.r.l.
 STRADE E AMBIENTE S.r.l.
 EUROMPIANTI S.r.l.

Il responsabile del procedimento: Arch. Valerio A. Ursini