POLI ATTRATTORI

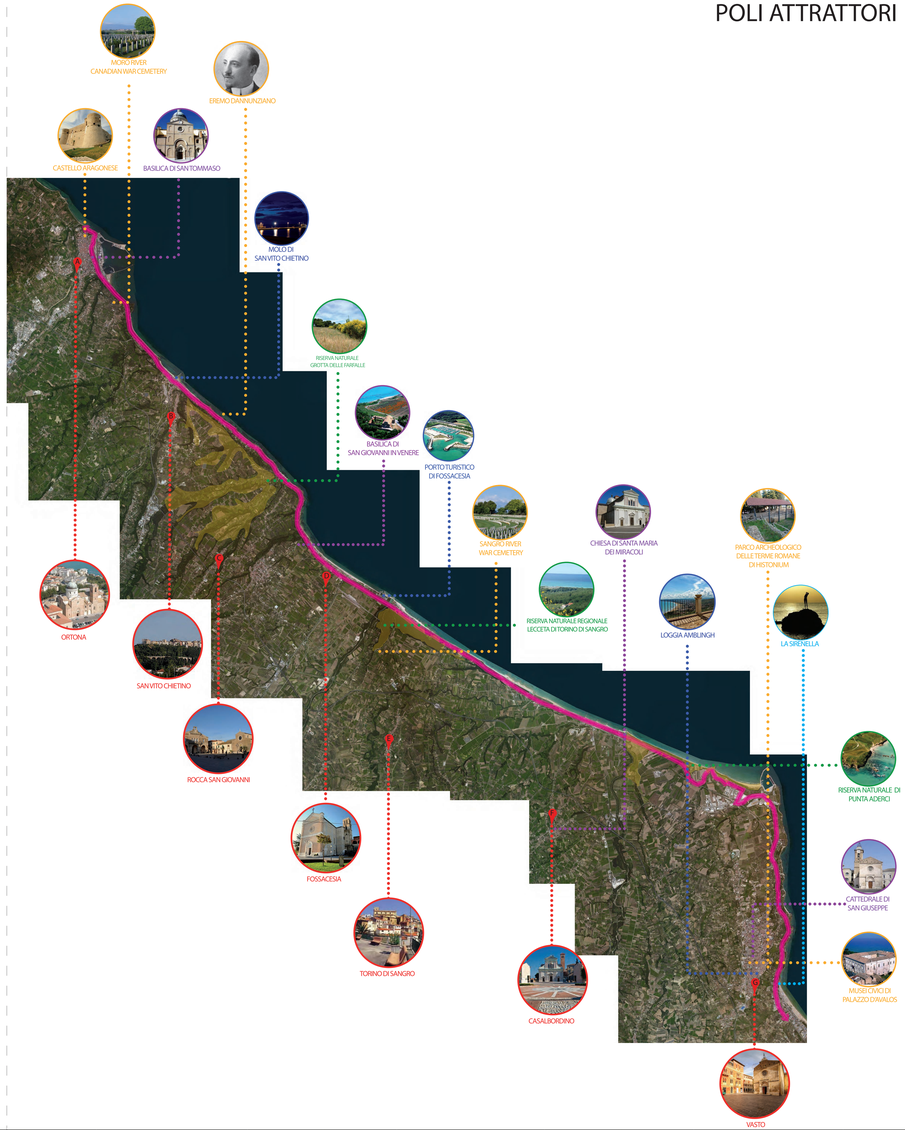

PROGRAMMA FUNZIONALE



SISTEMA PERCORSI

Pista ciclo-pedonale linear organization
- attività commerciali
- internet
- svago
- utilità
- spazi flessibili

Percorso sportivo loop organization
- spazi verdi
- divertimento
- attrezzature sportive

Percorso culturale linear organization
- luoghi di culto
- luoghi di istruzione
- luoghi di confronto
- laboratori artistici

Percorso agricolo-commerciale zig-zag organization
- orti
- mercati a km 0
- ristorazione

Sistema di percorsi various organization
- sistema di servizi diffusi

GESTIONE SISTEMA PERCORSI

Pianificazione & Servizi
Creare un legame fra il viaggiatore e il territorio fornendo tutte le informazioni necessarie, i servizi e gli strumenti di cui necessita, per rendere il viaggio efficiente, semplice e piacevole.

Pianificazione
Rendere il viaggio semplice, con una pianificazione semplice, intuitiva e che coinvolga il viaggiatore. (mappa interattiva)

Prenotazioni
Fornire soluzioni semplici al viaggiatore per effettuare la prenotazione, anche on-line attraverso strumenti mobili, e che permetta di avere delle valide alternative nel caso non trovasse posto.

Gestione Itinerario
Dare al viaggiatore gli itinerari completi e quanto più possibile lineari, in modo da garantirne il rispetto e la tracciabilità.

Comunicazioni
Fornire sistemi di notifica prima e durante il viaggio per agevolare la permanenza del viaggiatore, (meteo, eventi, ecc...) ed aumentando la sicurezza.

Analisi
Effettuare una valutazione globale e concreta delle performance date dai servizi della rete permette di comprenderne l'efficacia rispetto agli obbiettivi e porta all'individuazione di gap ed opportunità

Monitoraggio
Monitorare il flusso turistico ed, attraverso i dati, impostare le programmazioni future.

Supporto & Ottimizzazioni
creare una rete di opportunità e risorse in grado di migliorare ed ottimizzare il proprio programma di viaggio.

Gestione
Utilizzare sistemi intelligenti per identificare le aree di miglioramento e le opportunità, implementare le azioni e monitorare i risultati.

Scambio
Condividere i dati in modo sicuro ed efficente con i partner della rete per rendere i servizi di viaggio sempre migliori.

Social
Creare un social network dove il turista può commentare luoghi e attività, e può avere altri servizi.

IMPLEMENTAZIONE FUTURA

Laboratori Multidisciplinari - Officina di Quartiere
area multifunzionale che accoglie contemporaneamente attività differenti

Laboratori Multidisciplinari: Atelier attrezzato per la sperimentazione delle teorie studiate nei corsi artisti di quartiere.

[Mercato] Vendita e Degustazioni Prodotti
area multifunzionale che accoglie contemporaneamente attività differenti

DEGUSTAZIONI ENOGASTRONOMICHE

VENDITA DIRETTA AL CONSUMATORE FINALE

Un luogo che unendo vendita, ristorazione e cultura seleziona e offre le eccellenze enogastronomiche abruzzesi. Un mercato "multifunzionale" dedicato all'enogastronomia: luoghi in cui la vendita di "alti cibi a prezzi sostenibili" sarà strettamente intrecciata alla ristorazione e alla didattica.

Uffici di Quartiere - Dopolavoro - Spazio Party
spazi flessibili che accolgono attività differenti nelle diverse ore del giorno

UFFICI LIBERI DI QUARTIERE
da 08.00h a 12.00h
da 15.00h a 19.00h

DOPOLAVORO
da 12.00h a 15.00h
da 19.00h a 21.00h

SPAZIO PARTY
da 21.00h a 02.00h

Spazio Espositivo - Teatro all'Aperto
area multifunzionale che accoglie contemporaneamente attività differenti

Questo luogo polifunzionale, oltre ad offrire un importante spazio all'aperto attrezzato , è destinato a diventare una "seconda piazza verde", ed accogliere diverse attività legate al percorso culturale (attività teatrali, cinema all'aperto, concerti, conferenze all'aperto, ecc).

Spazio Espositivo: lo spazio espositivo contorna il teatro all'aperto ed accoglierà i lavori prodotti durante i laboratori artisti annuali di quartiere ; inoltre offrirà uno spazio espositivo gratuito per chiunque voglia esporre i propri lavori.

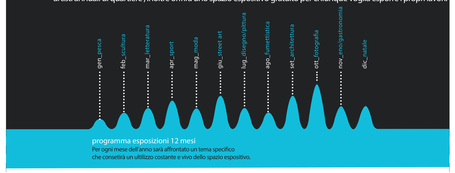

Orti Didattici - Laboratori Produttivi
spazi multifunzionali che accolgono contemporaneamente attività differenti

SERRE PER LA PRODUZIONE E L'INSEGNAMENTO PRATICO

AREE PER L'INSEGNAMENTO TEORICO

BOX PER IL DEPOSITO E LA CUSTODIA DEGLI ATTREZZI DA LAVORO

Per far uscire dall'isolamento molte persone della terza età
Per il recupero di una cultura e di una pratica contadina che coinvolga i cittadini del quartiere e le scuole
Per sviluppare momenti di socialità e di incontro
Per sviluppare modelli di auto-produzione e auto-organizzazione
Per combattere gli effetti della crisi economica con una iniziativa in grado di produrre reddito

Cinema Diffuso
attività che coinvolge uniformemente diversi spazi del quartiere

SPAZI AL COPERTO

SUPERFICI INUTILIZZATE

Auto-organizzazione e Partecipazione
sistemi ed attività volte al supporto e al miglioramento delle aree

APP PER LE NON EMERGENZE
I CITTADINI COLLABORANO CON LE AMMINISTRAZIONI LOCALI PER RISOLVERE I PROBLEMI DELLA COMUNITÀ (alberi caduti, guasti, ecc)

BACHECA DI QUARTIERE
ATTRAVERSO LA QUALE I CITTADINI COLLABORANO CON LE AMMINISTRAZIONI LOCALI PER RISOLVERE I PROBLEMI DELLA COMUNITÀ

LOCANDA ALLA MANO
PROGRAMMA DI CONVOLGIMENTO DEI RESIDENTI DELLA TERZA ETÀ ATTRAVERSO ATTIVITÀ DI DIVERSO GENERE (educazione motoria, giochi da tavolo, ecc)

la partecipazione dei residenti nei processi di costituzione e gestione della comunità induce ad uno stile di vita collaborativo, che favorisce l'interdipendenza, lo sviluppo di reti di supporto e aiuto, la socialità e la sicurezza

INFRASTRUTTURA INFORMATICA

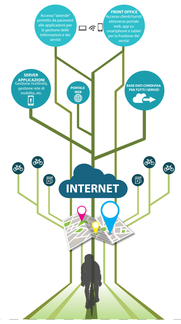

REGIONE ABRUZZO
PROVINCIA CHIETI

ORTONA - SAN VITO CHIETINO-ROCCA SAN GIOVANNI-FOSSACESIA-TORINO DI SANGRO-CASALBORDINO-VASTO

REGIONE: ABRUZZO PAR FAS – FAS 2007-2013 Obiettivo Specifico II/2 - Obiettivo Operativo II/2.2 – Linea di Azione II/2.2.a Bando di Gara a Procedura aperta Direttiva 2004/18/CE. Lavori per la realizzazione della via Verde della Costa dei Trabocchi del Comune di Ortona, San Vito Chietino, Rocca San Giovanni,Fossacesia, Torino di Sangro, Casalbordino, Vasto.
CUP D91B13000460002 - CIG 6328278112

"La macchina pareva vivere d'armonia propria, avere un'aria ed un'effigie di corpo d'anima"
Gabriele d'Annunzio

PROGETTO ESECUTIVO

COD.	DESCRIZIONE	SCALA	DATA	REV.
L1.3.7	SISTEMI DI ACCESSO, VIABILITA' E FRUIBILITA' DELL'OPERA		APRILE 2017	

PROGETTISTI INCARICATI:
arch. Bandini Paolo (Mandataria)
ing. Farina Luigi
ing. Pietromartire Lorenzo
geol. Cavallucci Silvio
ing. Tucci Alessandro-GEINA S.r.l.
geom. D'ambrosio Orazio
arch. Zavarella Antonio
ing. Galano Alessandro

IMPRESE CONCORRENTI:
CO'GE.PRI. S.r.l. (Mandataria)
DI PERSIO COSTRUZIONI S.r.l.
TENAGLIA S.r.l.
STRADE E AMBIENTE S.r.l.
EUROIMPIANTI S.r.l.

Il responsabile del procedimento: Arch. Valerio A. Ursini