



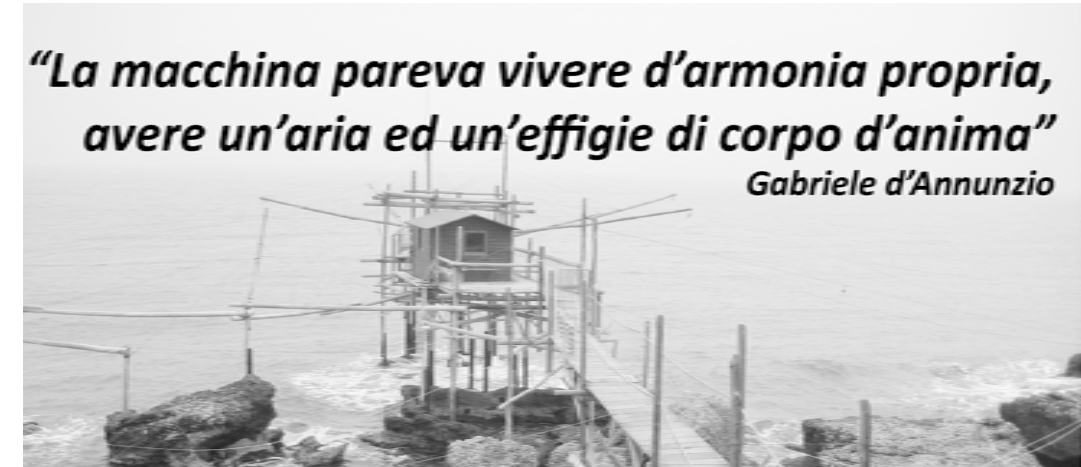
REGIONE ABRUZZO PROVINCIA CHIETI



ORTONA- SAN VITO CHIETINO-ROCCA SAN GIOVANNI-FOSSACESIA-TORINO DI SANGRO-CASALBORDINO-VASTO

REGIONE ABRUZZO PAR FAS - FAS 2007-2013 Obiettivo Specifico IV.2 - Obiettivo Operativo IV.2.2 - Linea di Azione IV.2.2.a Bando di Gara a Procedura aperta Direttiva 2004/18/CE. Lavori per la realizzazione della via Verde della Costa dei Trabocchi del Comune di Ortona, San Vito Chietino, Rocca San Giovanni, Fossacesia, Torino di Sangro, Casalbordino, Vasto.
CUP D91B1300049002 - CIG 63262781C2

*“La macchina pareva vivere d’armonia propria,
avere un’aria ed un’effigie di corpo d’anima”*
Gabriele d’Annunzio




PROGETTO ESECUTIVO

COD.	DESCRIZIONE	SCALA	DATA	REV.
I.1.a	INQUADRAMENTO	1:10 000	APRILE 2017	

PROGETTISTI INCARICATI:

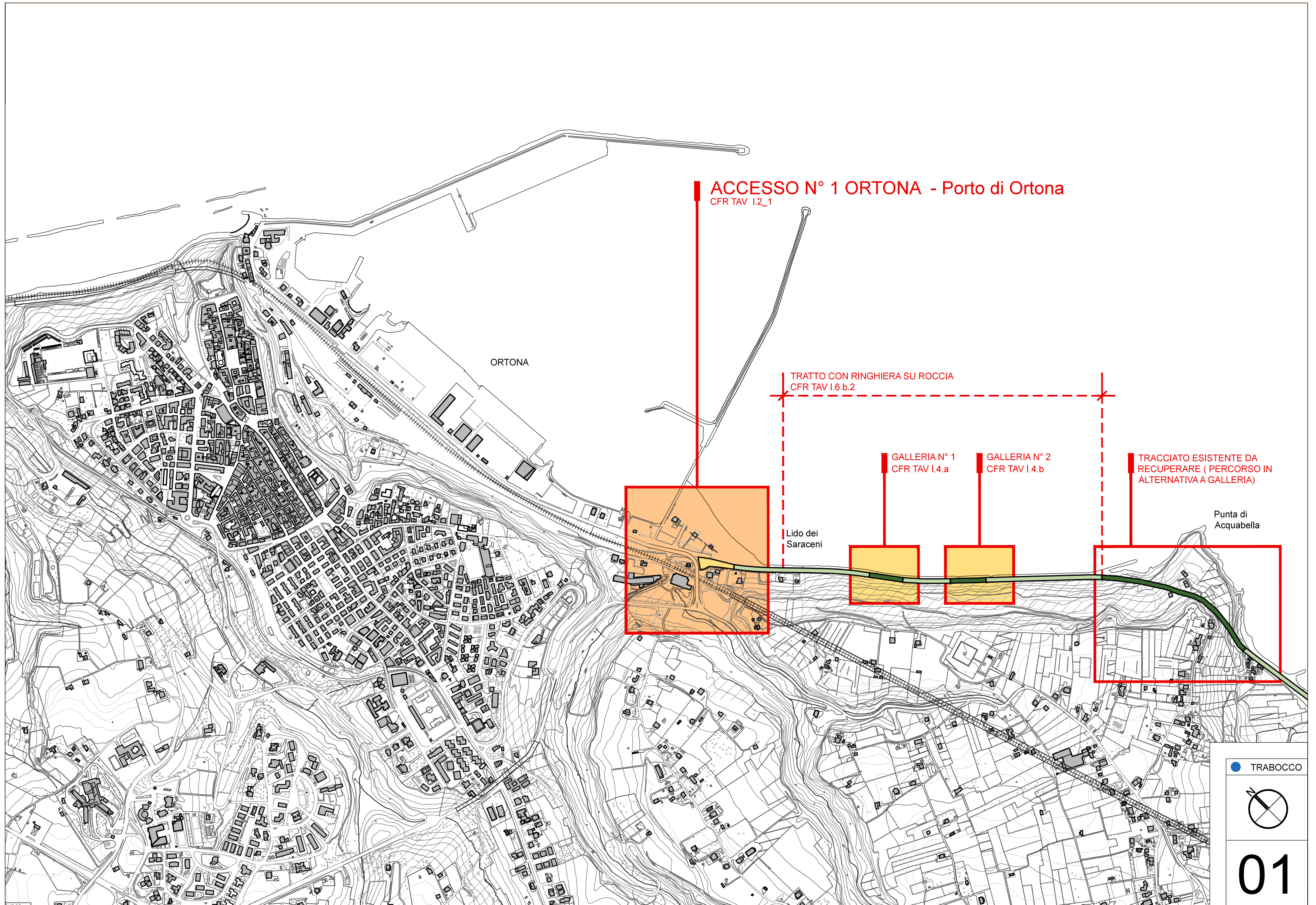
arch. Bandini Paolo (Mandatario)
ing. Farina Luigi
ing. Pietromartire Lorenzo
geol. Cavallucci Silvio
ing. Tucci Alessandro-GEINA S.r.l.
geom. D'ambrosio Orazio
arch. Zavarella Antonio
ing. Galano Alessandro



IMPRESE CONCORRENTI:

CO.GE.PRI. S.r.l. (Mandatario)
DI PERSIO COSTRUZIONI S.r.l.
TENAGLIA S.r.l.
STRADE E AMBIENTE S.r.l.
EUROIMPIANTI S.r.l.

Il responsabile del procedimento: Arch. Valerio A. Ursini



ACCESSO N° 1 ORTONA - Porto di Ortona

CFR TAV I.2.1

ORTONA

TRATTO CON RINGHIERA SU ROCCIA
CFR TAV I.6.b.2

GALLERIA N° 1
CFR TAV I.4.a


GALLERIA N° 2
CFR TAV I.4.b

TRACCIATO ESISTENTE DA
RECUPERARE (PERCORSO IN
ALTERNATIVA A GALLERIA)

Lido dei
Saraceni

Punta di
Acquabella

TRABOCCO

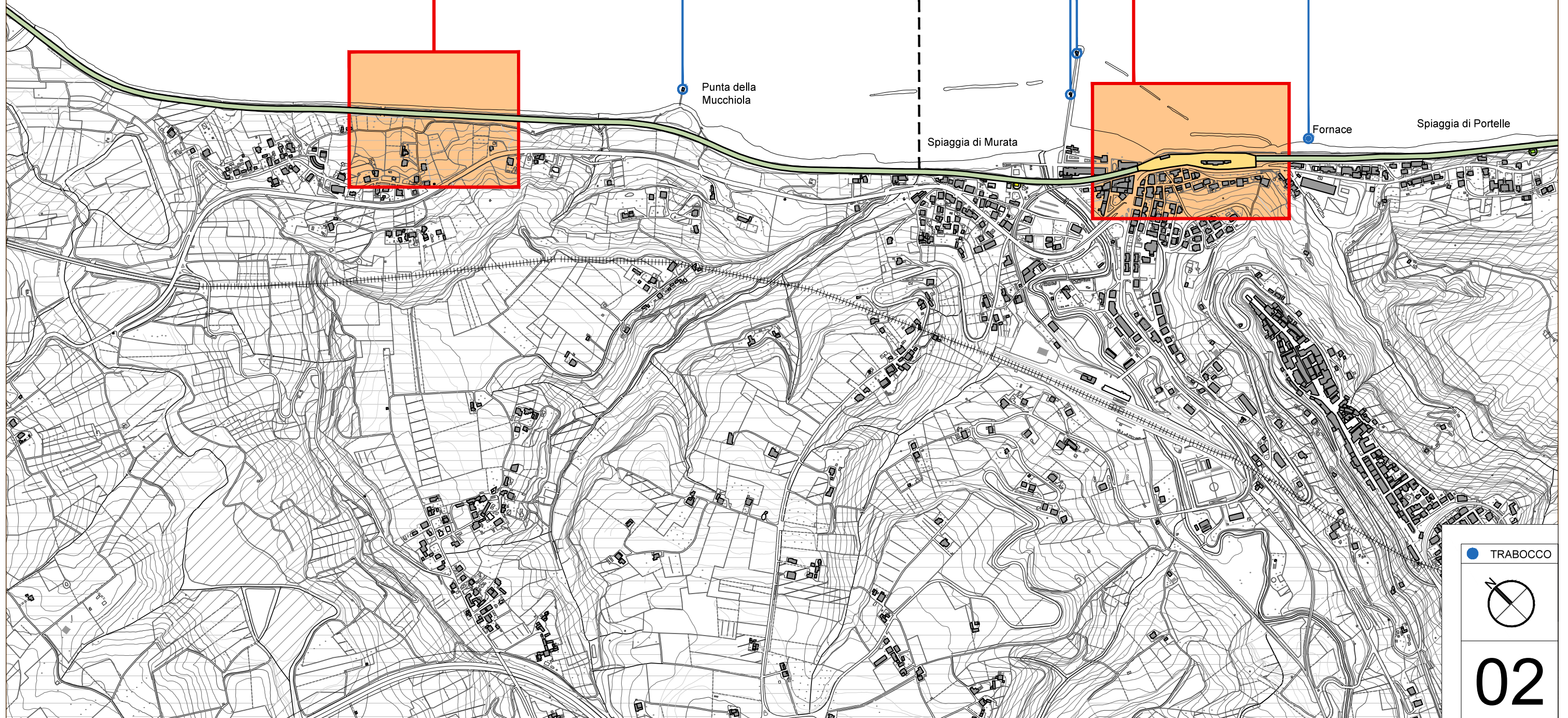


01

ORTONA | SAN VITO CHIETINO

ACCESSO N° 2 ORTONA - Ripari di Ortona
CFR TAV I.2_2

**ACCESSO N° 3
SAN VITO CHIETINO ex stazione FS**
CFR TAV I.2_3



● TRABOCCO



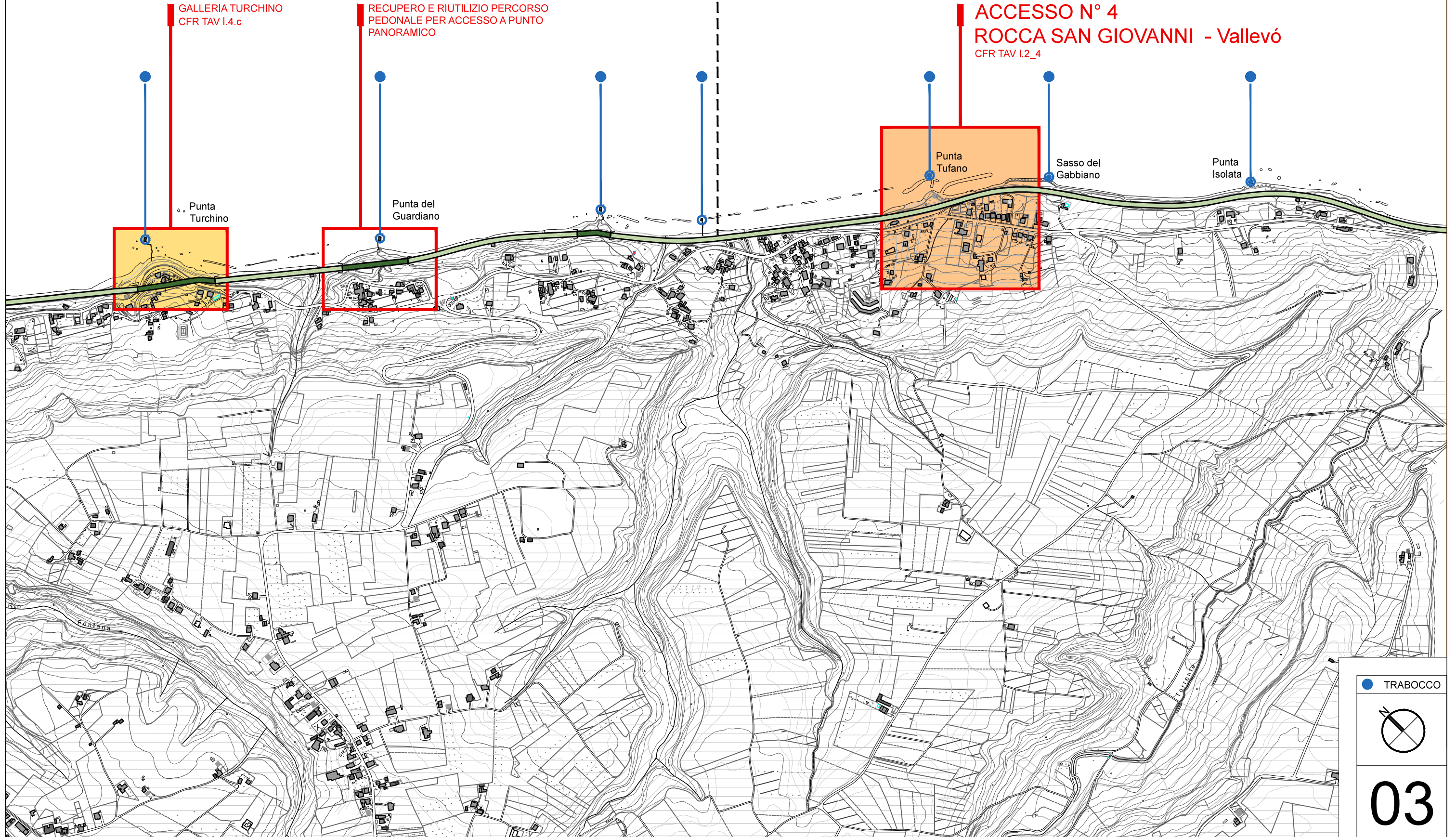
02

SAN VITO CHIETINO | ROCCA S. GIOVANNI

GALLERIA TURCHINO
CFR TAV I.4.c

RECUPERO E RIUTILIZIO PERCORSO
PEDONALE PER ACCESSO A PUNTO
PANORAMICO

ACCESSO N° 4
ROCCA SAN GIOVANNI - Vallevó
CFR TAV I.2_4



● TRABOCCO



03

ROCCA S.
GIOVANNI

FOSSACESIA

EVENTUALE SERVIZIO NAVETTE ELETTRICHE PER
COLLEGAMENTO TRA I PARCHEGGI E I TRABOCCHI

ACCESSO N° 5
ROCCA SAN GIOVANNI
La Foce
CFR TAV I.2_5-6

ACCESSO N° 6
ROCCA SAN GIOVANNI - Fosso San Biagio
CFR TAV I.2_5-6

ACCESSO N° 7
FOSSACESIA - ex stazione FS
CFR TAV I.2_7

Punta
Torre

Spezzacatene

Punta
Cavalluccio

Punta San
Biagio

Pesce
Palombo

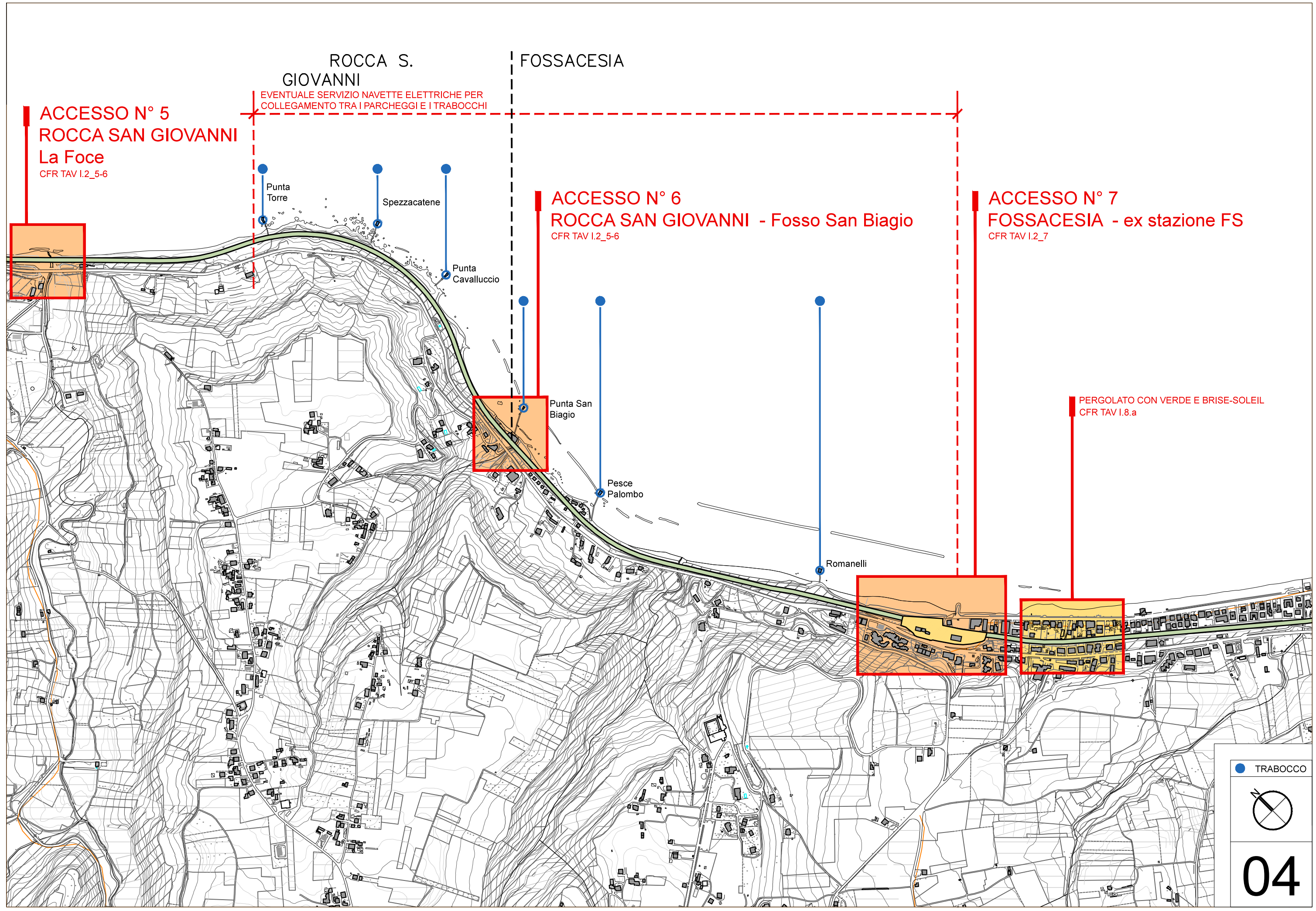
Romanelli

PERGOLATO CON VERDE E BRISE-SOLEIL
CFR TAV I.8.a

TRABOCCO



04



FOSSACESIA | TORINO DI SANGRO

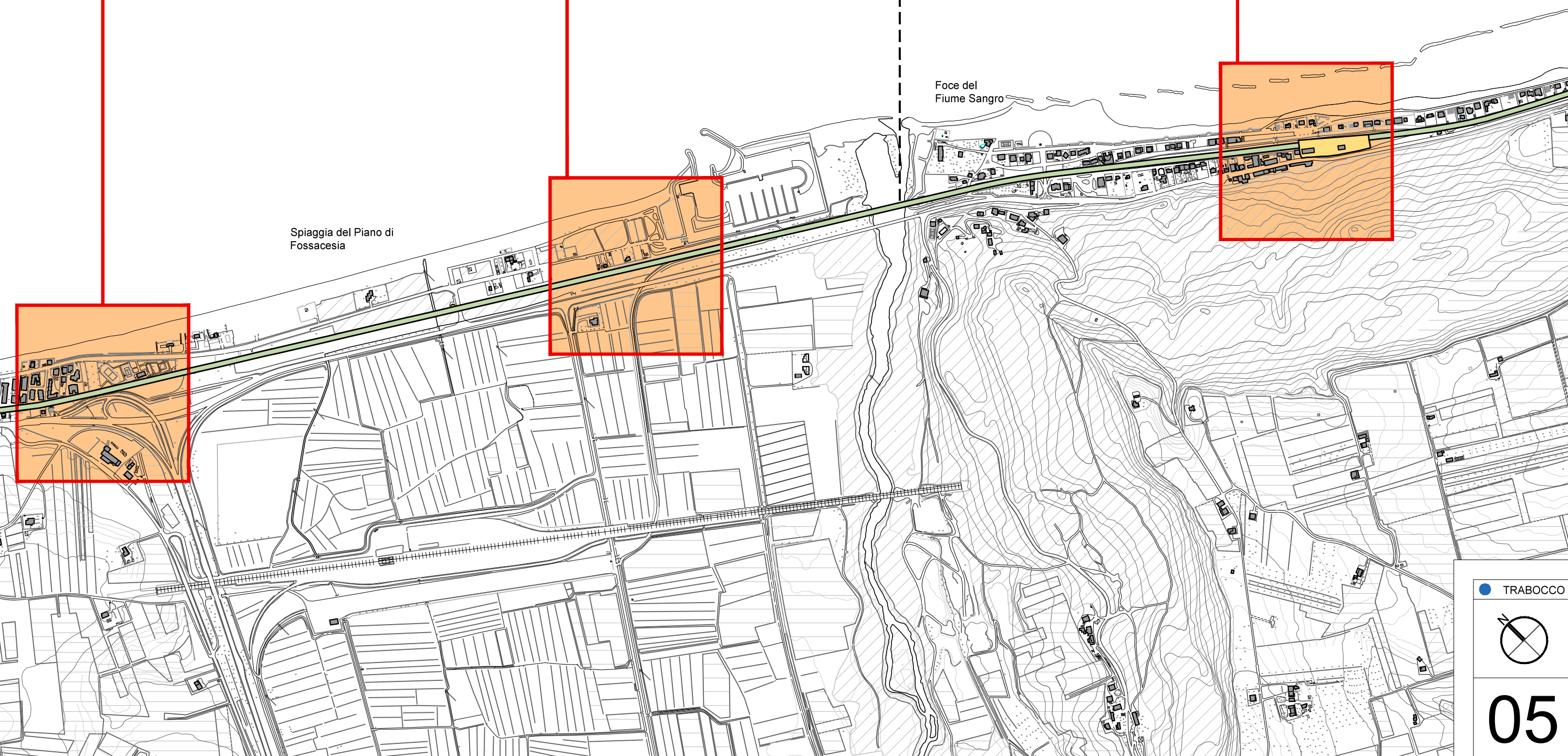
ACCESSO N° 8 FOSSACESIA
Zona sportiva / Parcheggio esistente
CFR TAV I.2_8-9

ACCESSO N° 9 FOSSACESIA
Porto turistico
CFR TAV I.2_8-9

ACCESSO N° 10 TORINO DI SANGRO
ex stazione FS
CFR TAV I.2_10-11

Spiaggia del Piano di Fossacesia

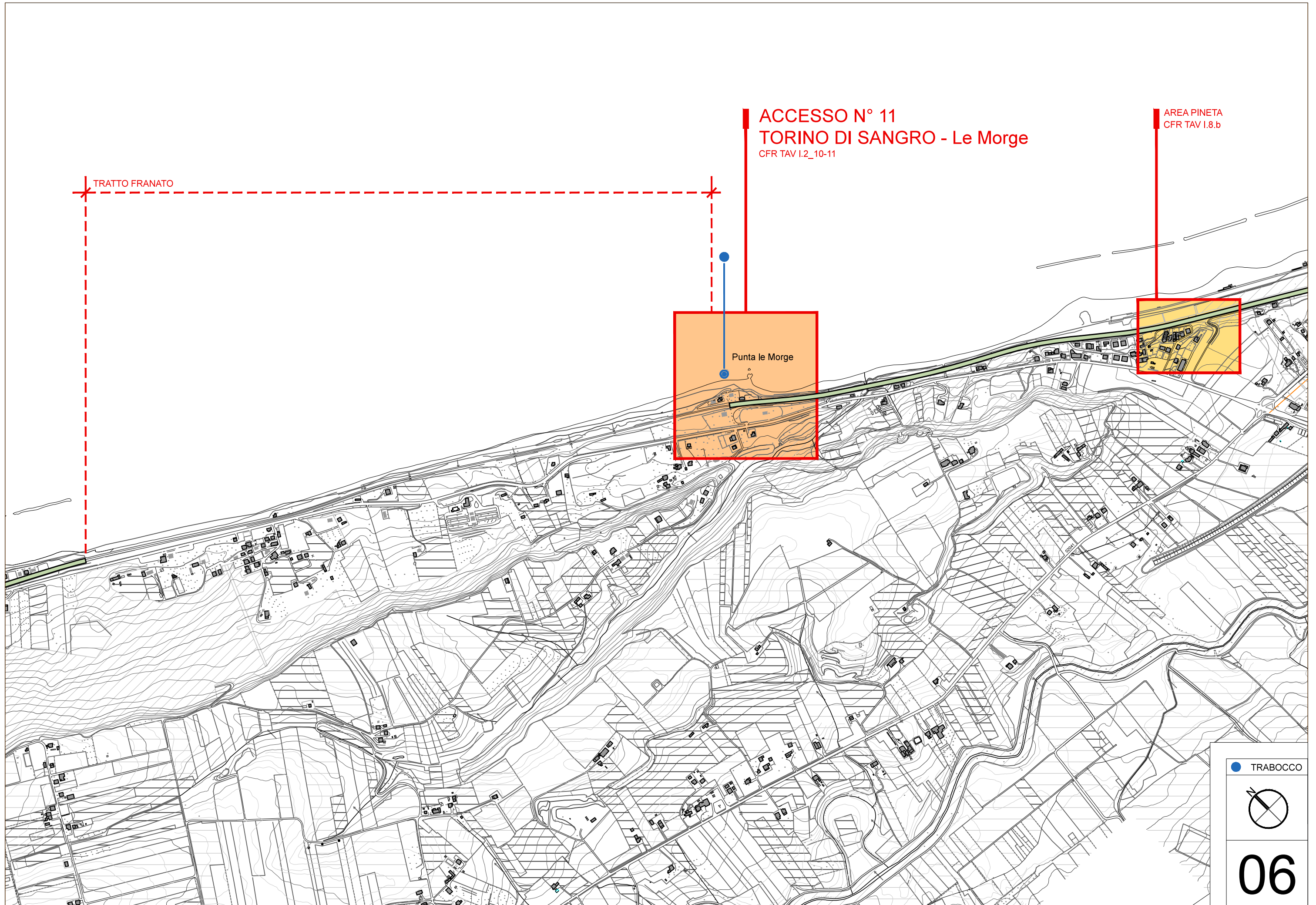
Foce del Fiume Sangro



TRABOCCO



05



ACCESSO N° 11
TORINO DI SANGRO - Le Morge
CFR TAV I.2_10-11

AREA PINETA
CFR TAV I.8.b

TRATTO FRANATO

Punta le Morge

TRABOCCO



06

TORINO DI SANGRO | CASALBORDINO

TRACCIATO CICLABILE SU LUNGOMARE CASALBORDINO
CFR TAV I.8.c

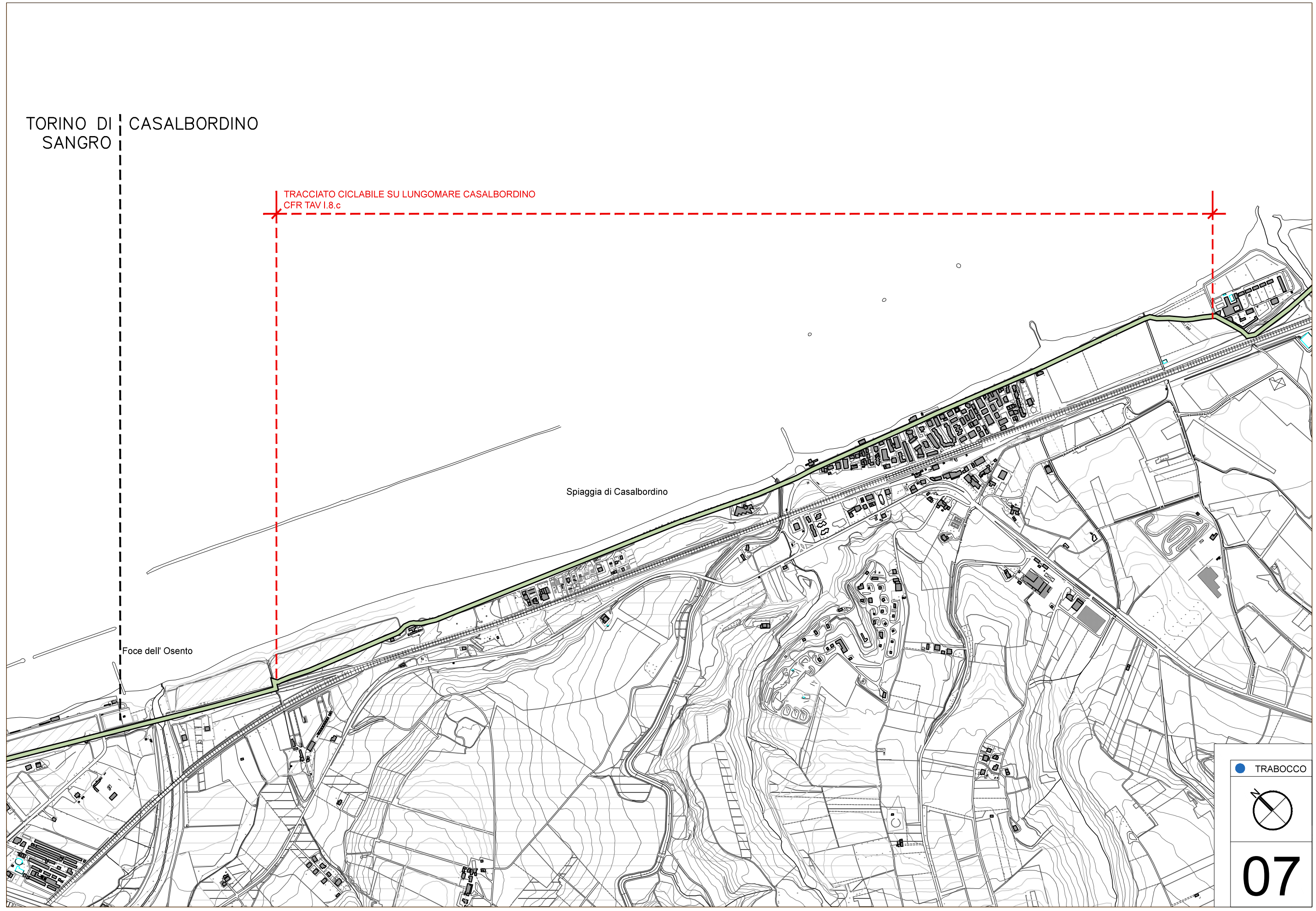
Spiaggia di Casalbordino

Foce dell' Osento

TRABOCCO



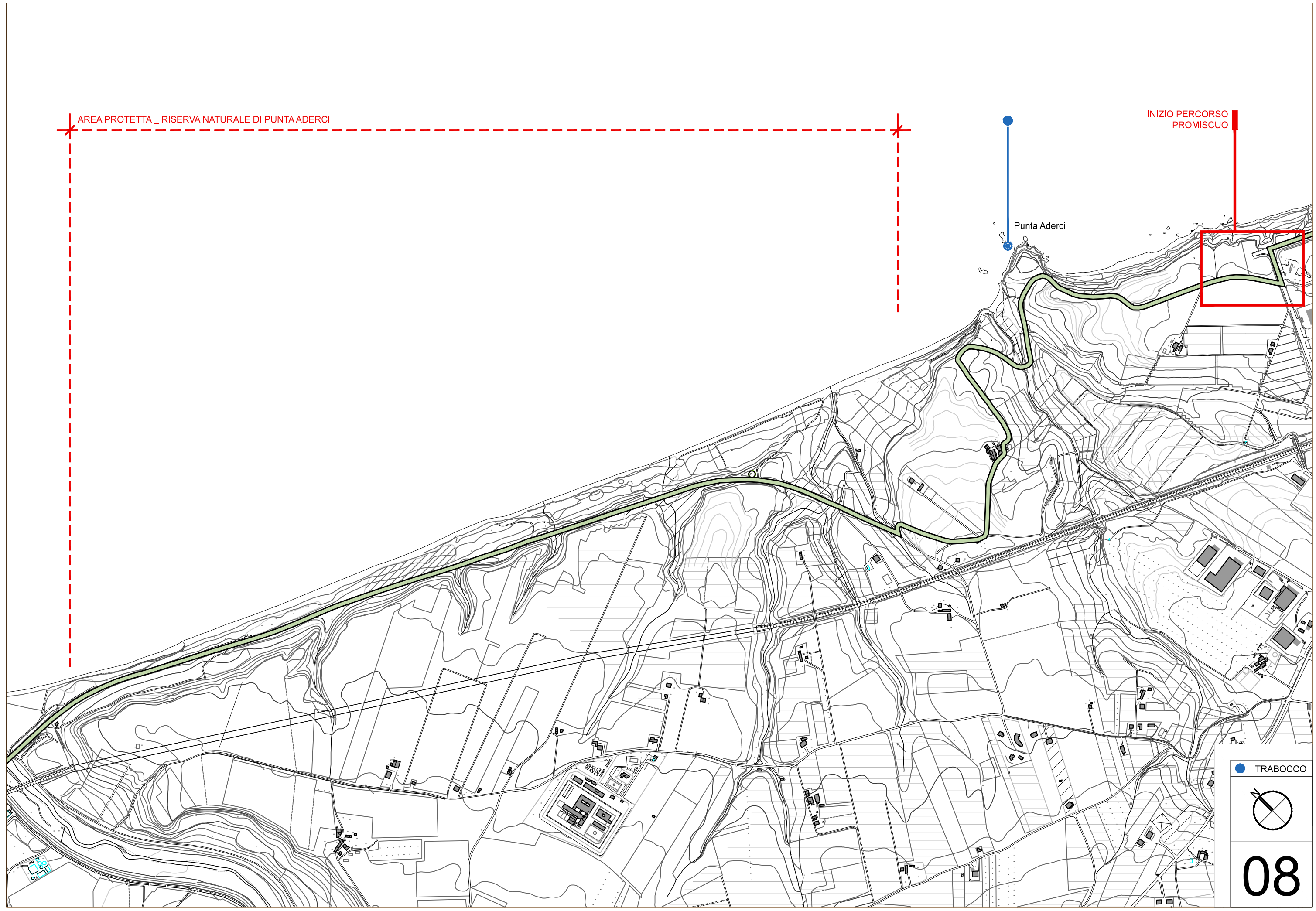
07



AREA PROTETTA_ RISERVA NATURALE DI PUNTA ADERCI

INIZIO PERCORSO PROMISCUO

Punta Aderci



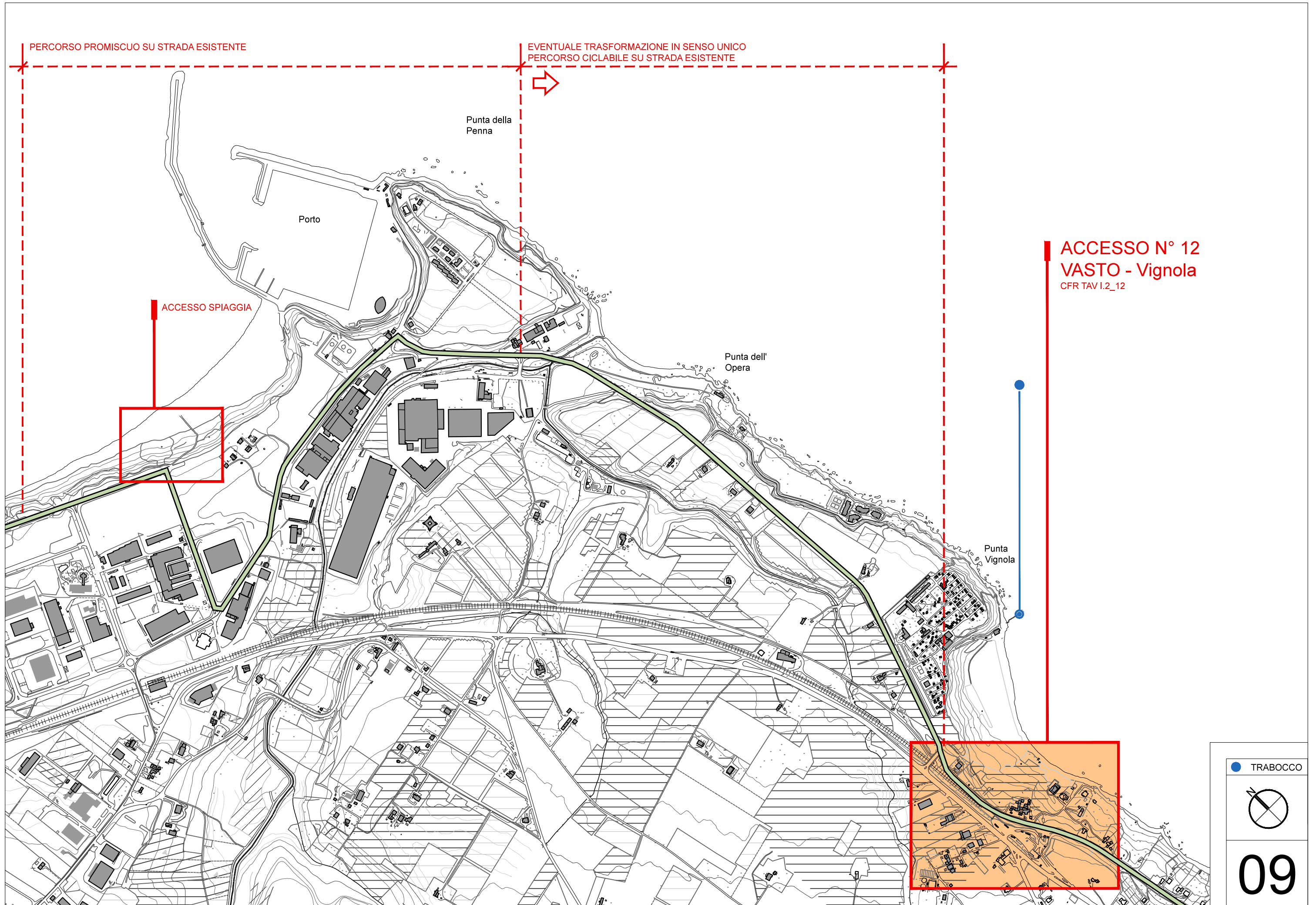
TRABOCCO



08


PERCORSO PROMISCUO SU STRADA ESISTENTE

EVENTUALE TRASFORMAZIONE IN SENSO UNICO
PERCORSO CICLABILE SU STRADA ESISTENTE



ACCESSO N° 12
VASTO - Vignola
CFR TAV I.2_12

● TRABOCCO



09




● TRABOCCO

10



ACCESSO N° 13
VASTO - ex-stazione FS
CFR TAV I.2_13

● TRABOCCO



11