PLATEA DI COPERTURA SCALA 1:50

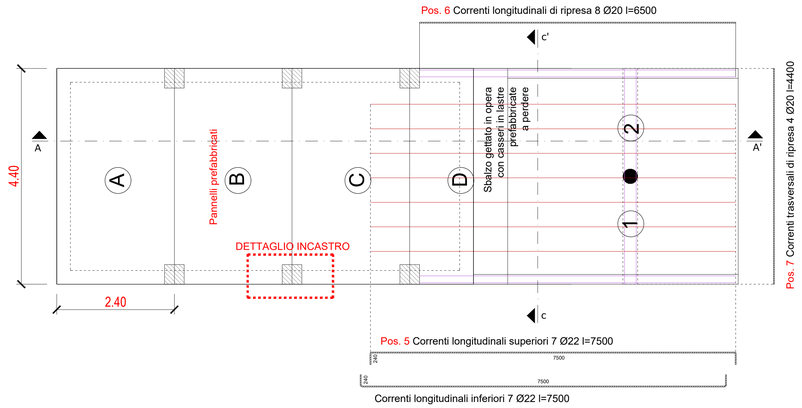

SEZIONE CC' SCALA 1:50

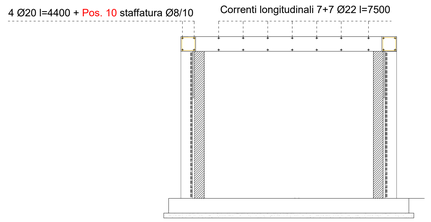

DETTAGLIO PILASTRO

SEZIONE NODO PILATRO FONDAZIONE

scala 1:25

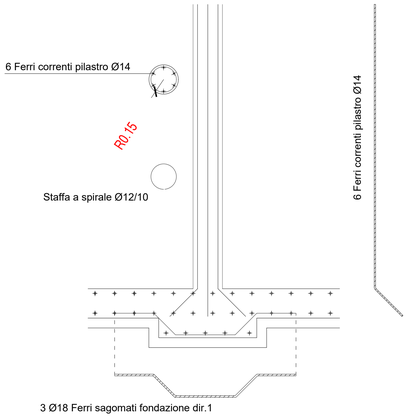

DETTAGLIO ARMATURA NODO PILASTRO-FONDAZIONE VISTA PLANIMETRICA

scala 1:25

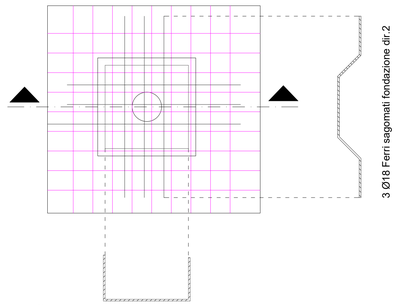

SEZIONE AA' SCALA 1:50

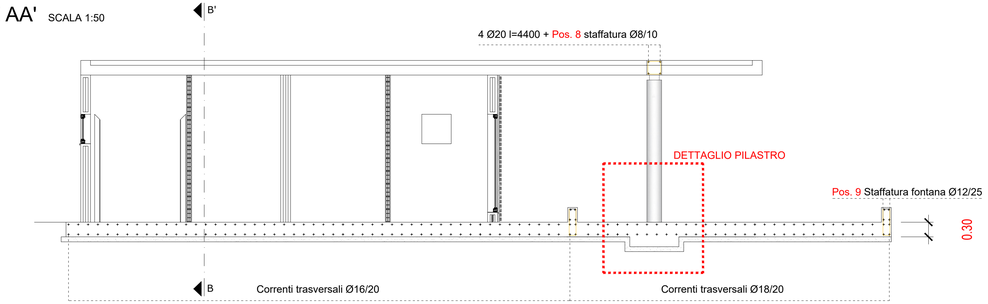

SEZIONE BB' SCALA 1:50

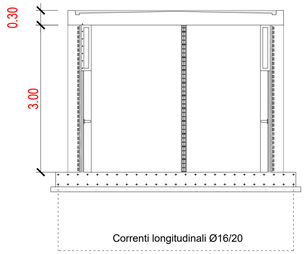

Pos		n.	Ø	L	W/m	W
1	Planimetria fondazione - correnti trasversali	102	16	5.29	1.578	8.347
2.a	Planimetria fondazione - correnti longitudinali	50	16	6.87	1.578	10.840
2.b	Planimetria fondazione - correnti longitudinali	50	16	6.60	1.578	10.415
3	Planimetria fondazione - correnti longitudinali	90	18	6.77	1.998	13.526
4	Planimetria fondazione - correnti trasversali	66	18	9.32	1.998	18.621
5	Platea di copertura - correnti longitudinali	14	22	7.98	2.984	23.812
6	Platea di copertura - correnti longitudinali di ripresa	8	20	6.50	2.466	16.029
7	Platea di copertura - correnti trasversali di ripresa	4	20	4.40	2.466	10.850
8	Sezione AA' - staffatura	88	8	0.78	0.395	0.308
9	Sezione AA' - staffatura fontana	144	12	1.00	0.888	0.888
10	Sezione CC' - staffatura	260	8	0.78	0.395	0.308

PER MURI E STRUTTURE DI FONDAZIONE

Material properties according to NTC 2008/Le proprietà del materiale secondo l'NTC 2008:	
Reinforcement Grade/qualità dell'acciaio	B450C
Tensile Strength f.t / Resistenza alla trazione	≥ 540 [N/mm^2]
Yield Strength f.y / Snervamento	450 [N/mm^2]

Classe calcestruzzo:	C 35/45	Classe di esposizione:	XS2

Special requirements / requisiti speciali:	
Rugosità superficiale richiesta di giunti di costruzione	Grossolano
Valore nominale di massima granulometria aggregati	22mm
Cemento con basso valore di idratazione	NW/LH
Consistency Classes / Classe di consistenza:	S3

Concrete Cover/Copriferro:	
per ogni elemento	50mm

PLANIMETRIA FONDAZIONE SCALA 1:50

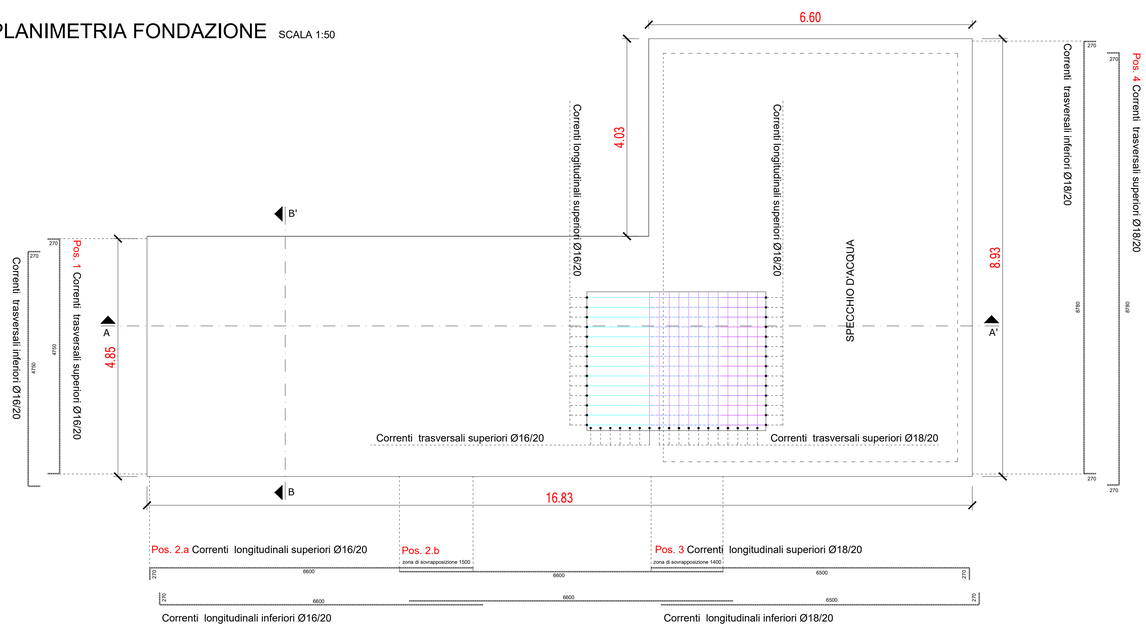

DETTAGLIO INCASTRO

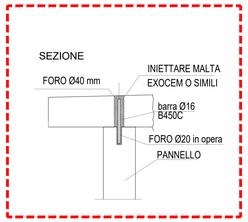

DETTAGLIO ARMATURA PANNELLO PREFABBRICATO SCALA 1:25

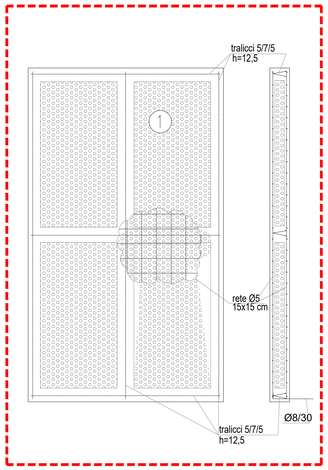

DETTAGLIO ARMATURA PANNELLI DI COPERTURA SCALA 1:25

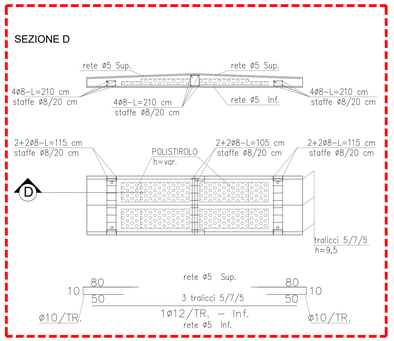

REGIONE ABRUZZO
PROVINCIA CHIETI

ORTONA- SAN VITO CHIETINO-ROCCA SAN GIOVANNI-FOSSACESIA-TORINO DI SANGRO-CASALBORDINO-VASTO

REGIONE ABRUZZO PAR FAS - FAS 2007-2013 Obiettivo Specifico IV.2 - Obiettivo Operativo IV.2.2 - Linea di Azione IV.2.2.a Bando di Gara a Procedura aperta Direttiva 2004/18/CE. Lavori per la realizzazione della via Verde della Costa dei Trabocchi del Comune di Ortona, San Vito Chietino, Rocca San Giovanni,Fossacesia, Torino di Sangro, Casalbordino, Vasto.

CUP D91B1300049002 CIG 63262781C2

PROGETTO ESECUTIVO

COD.	DESCRIZIONE	SCALA	DATA
H.6.b	DISEGNI ESECUTIVI FONDAZIONE EDIFICIO SERVIZI - ORTONA	Varie	APRILE 2017

PROGETTISTI INCARICATI:

Arch. BANDINI PAOLO (Mandatario)
Ing. FARINA LUIGI
Ing. PIETROMARTIRE LORENZO
Geol. CAVALLUCCI SILVIO
Ing. TUCCI ALESSANDRO-GEINA SRL
Geom. D'AMBROSIO ORAZIO
Arch. ZAVARELLA ANTONIO
Ing. GALANO ALESSANDRO

IMPRESE CONCORRENTI:

CO.GE.PRI. SRL (Mandataria)
DI PERSIO COSTRUZIONI SRL
TENAGLIA SRL
STRADE E AMBIENTE SRL
EUROIMPIANTI SRL

Adeguamento per validazione in riferimento al Rapporto Tecnico NCm_09

Il responsabile del procedimento: Arch. Valerio A. Ursini