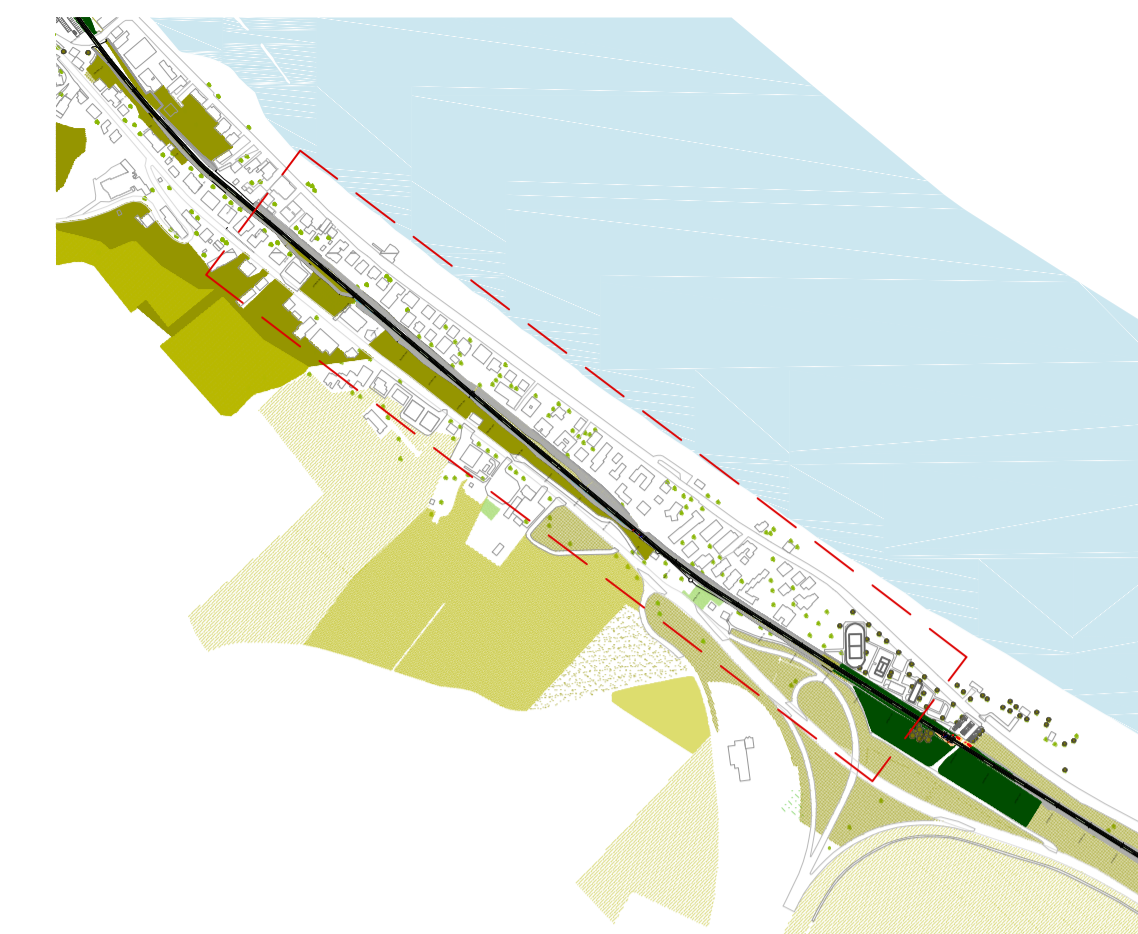


Planimetria di progetto

Scala 1:1000



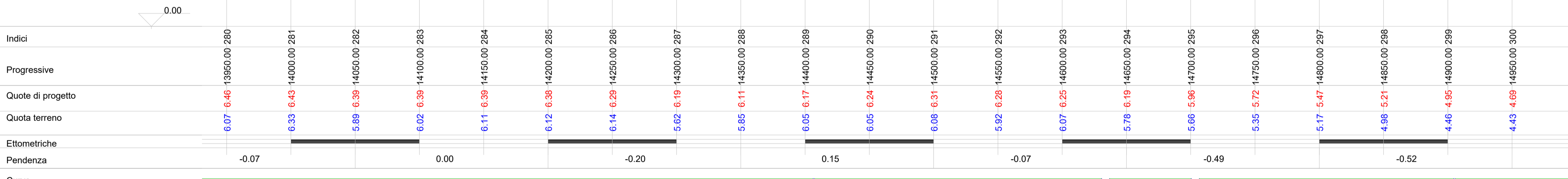
Sezioni rappresentative di progetto TRONCO III

| Sezione | Tratto |
|---------|---------------|
| A | AM/A-B, C-D |
| B | D-E, F-G, H-I |
| C | I-L, M-N |
| D | N-O, P-Q |
| E | Q-R |
| F | R-S |

Profilo longitudinale di progetto

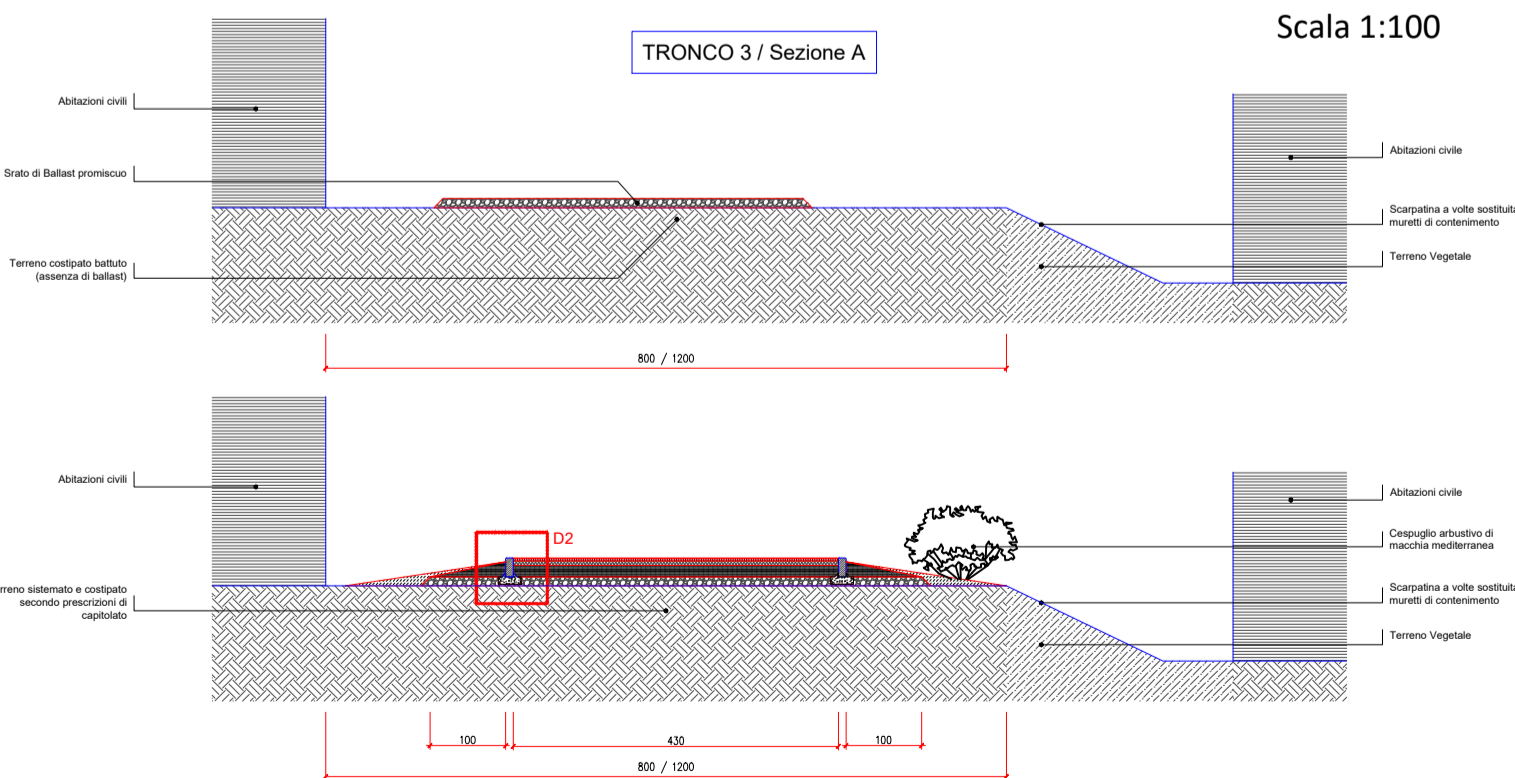
| Raccordi verticali | Pg = 14050.00 Ds = 11.00 Rg = 30000.00 | Qt = 6.39 Dx = 11.00 | Pg = 14200.00 Ds = 10.00 Rg = 10000.00 | Qt = 6.39 Dx = 10.00 | Pg = 14350.00 Ds = 17.67 Rg = 10000.00 | Qt = 6.09 Dx = 17.67 | Pg = 14500.00 Ds = 11.33 Rg = 10000.00 | Qt = 6.32 Dx = 11.33 | Pg = 14650.00 Ds = 21.00 Rg = 10000.00 | Qt = 6.21 Dx = 21.00 | Pg = 14800.00 Ds = 6.67 Rg = 50000.00 | Qt = 5.47 Dx = 6.67 | Pg = 14950.00 Ds = 14.00 Rg = 30000.00 | Qt = 4.69 Dx = 14.00 |
|--------------------|--|-------------------------|--|-------------------------|--|-------------------------|--|-------------------------|--|-------------------------|---|------------------------|--|-------------------------|
|--------------------|--|-------------------------|--|-------------------------|--|-------------------------|--|-------------------------|--|-------------------------|---|------------------------|--|-------------------------|

Scala X : 1/2000
Scala Y : 1/200



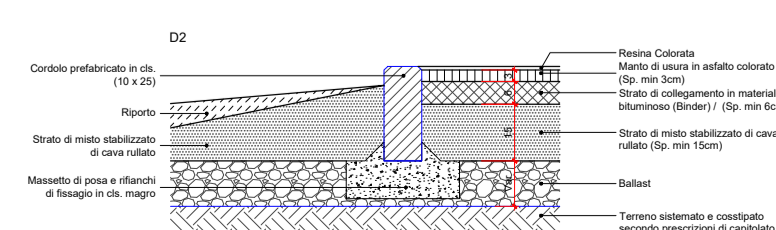
Sezioni rappresentative di progetto

Scala 1:100



Particolari costruttivi

Scala 1:20





**REGIONE ABRUZZO
PROVINCIA CHIETI**

ORTONA - SAN VITO CHIETINO-ROCCA SAN GIOVANNI-FOSSACESIA-TORINO DI SANGRO-CASALBORDINO-VASTO

REGIONE ABRUZZO PAR FAS - FAS 2007-2013 Obiettivo Specifico IV.2 - Obiettivo Operativo IV.2.2 - Linea di Azione IV.2.2.a Bando di Gara a Procedura aperta Direttiva 2004/18/CE. Lavori per la realizzazione della via Verde della Costa dei Trabocchi del Comune di Ortona, San Vito Chietino, Rocca San Giovanni, Fossacesia, Torino di Sangro, Casalbordino, Vasto.
CUP D91B1300049002 CIG 63262781C2



*“La macchina pareva vivere d’armonia propria,
avere un’aria ed un’effigie di corpo d’anima”
Gabriele d’Annunzio*

| PROGETTO ESECUTIVO | | SCALA | DATA |
|--------------------|---|--------|--------|
| COD. | DESCRIZIONE | 1:1000 | APRILE |
| G.3.a | Planimetria, profilo longitudinale e sezioni rappresentative di progetto - TRONCO III | 1:2000 | 2017 |
| | | 1:100 | |

PROGETTISTI INCARICATI:
Arch. BANDINI PAOLO (Mandatario)
Ing. FARINA LUIGI
Ing. PIETROMARTIRE LORENZO
Geol. CAVALLUCCI SILVIO
Ing. TUCCI ALESSANDRO-GEINA SRL
Geom. D'AMBROSIO ORAZIO
Arch. ZAVARELLA ANTONIO
Ing. GALANO ALESSANDRO

IMPRESSE CONCORRENTI:
CO.GE.PRI. SRL (Mandataria)
DI PERSIO COSTRUZIONI SRL
TENAGLIA SRL
STRADE E AMBIENTE SRL
EUROIMPIANTI SRL

Adeguamento per validazione in riferimento al Rapporto Tecnico OSS_12

Il responsabile del procedimento: Arch. Valerio A. Ursini